




OMGEVINGSDIENST

FLEVOLAND & GOOI EN VECHTSTREEK

Veilig en schoon zwemwater in Flevoland

Veiligheidsonderzoek 2025





Eén van de 33 mooie stranden in Flevoland, het strand Harderstrand zuid te Biddinghuizen, gelegen aan het Veluwemeer, foto Rijkswaterstaat.

Opdrachtgever : Provincie Flevoland
Opdrachtnemer : Omgevingsdienst Flevoland & Gooi en Vechtstreek (OFGV)
Adres : Botter 14-15
Postbus 2341
8203 AH Lelystad
Team : Leefomgeving
Teamleider : M. Roelen
Auteur : I. Dierkx & T. Pieterse & J. de Rapper
Toezichthouders : I. Dierkx & T. Pieterse & J. de Rapper
Foto's : Google Earth (Maps) & OFGV
: www.waterdieptekaart.nl
: www.zwemwater.nl
: I. Dierkx & T. Pieterse
: Luchtfoto's blauwalgvluchten Rijkswaterstaat (RWS)
Plaats & datum : Lelystad, 7 april 2026



Inhoudsopgave

Inleiding	4 -
Zwemwaterlocaties in Flevoland	6 -
Beheerders openbare zwemwaterlocaties in het oppervlaktewater	7 -
Ontwikkelingen potentiële zwemlocaties 2025	8 -
Samenvatting	11 -
1. Informatievoorziening en Communicatie	14 -
2. Waterkwaliteit	21 -
3. Ingestelde maatregelen in 2025	22 -
4. Gezondheid & Hygiëne	25 -
5. Beheer & Onderhoud	29 -
6. Veiligheid	32 -
7. Beoordeling van de onderzochte locaties	35 -
8. Uitvoering onderzoek	36 -
9. Resultaten onderzoek	37 -
10. Potentiële locaties en wilde zwemplekken	48 -
11. Resultaten inspecties, onderwatertalud profielen & checklists	51 -



Inleiding

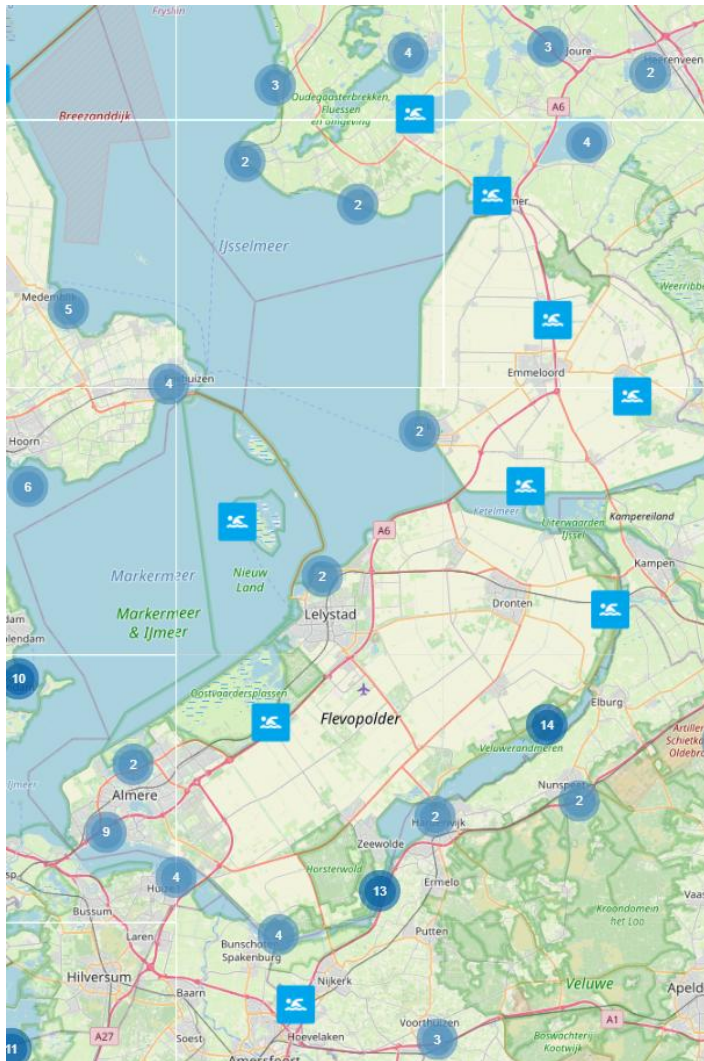
De provincie Flevoland is belast met de uitvoeringstaken die betrekking hebben op de naleving van regels en voorschriften met als doel een veilige, schone en hygiënische zwemomgeving. De Omgevingsdienst Flevoland & Gooi en Vechtstreek (OFGV) verzorgt namens de provincie Flevoland de overgedragen taken van het Besluit Kwaliteit Leefomgeving (BKL) en de Europese Zwemwaterrichtlijn op het gebied van vergunningverlening en toezicht en handhaving voor zwemlocaties in Flevoland. Eén van deze taken is het toezicht houden op veilig en hygiënisch zwemmen in oppervlaktewater op de daarvoor officiële aangewezen locaties. Er wordt dan ook jaarlijks een terugkerend veiligheidsonderzoek van de zwemwaterlocaties in oppervlaktewateren uitgevoerd, conform Artikel 3.5 van het BKL.

Artikel 3.5 lid 1: Gedeputeerde Staten dragen er zorg voor dat jaarlijks een onderzoek naar de veiligheid van de zwemlocatie wordt verricht.

Artikel 3.5 lid 2: Op grond van de resultaten van het onderzoek treffen zowel de beheerder van het oppervlaktewaterlichaam als Gedeputeerde Staten maatregelen om de veiligheid van de zwemlocaties te waarborgen of te verbeteren.

De onder dit artikel genoemde 'zwemlocatie(s)' zijn plaatsen waar door een aanmerkelijk aantal personen in het oppervlaktewater wordt gezwommen. Deze plaatsen zijn door de OFGV geïnteriseerd en vervolgens opgenomen als officiële zwemwaterlocaties en als zodanig in kaart gebracht (www.zwemwater.nl).

Met ingang van 1 januari 2024 is de Omgevingswet van kracht en is de oude wetgeving, de Whvbz komen te vervallen. De uitvoeringstaken voor de provincie over de vergunningverlening, toezicht en handhaving staan nu beschreven in het Besluit Kwaliteit Leefomgeving (BKL) Afdeling 3.2. 'Kwaliteit en beheer van zwemlocaties.' Gedeputeerde Staten wijzen jaarlijks, in overeenstemming met de beheerders van de oppervlaktewaterlichamen, uit de locaties waar naar hun oordeel door een groot aantal personen wordt gezwommen de zwemlocaties aan via een aanwijsbesluit zwemwater. Dit staat beschreven in artikel 3.2 van het BKL.



Strand in Zicht, Noorderplassen

Deel

Algemeen Meetgegevens


- Adres: Noorderplassenweg , Almere
- Actuele situatie: In orde
- Toegang: OPENBAAR ONBETAALD
- Waterkwaliteit in de laatste vier jaar: [uitstekend](#)
- Locatiebeheerder: Gemeente Almere, 14 036, info@almere.nl

Informatie

De Noorderplassen liggen ten noorden van Almere en vormen de overgang van het natuurgebied de Lepelaarplassen en de stad. Het is ontstaan door zandafgravingen voor woningbouw. De plas is circa 200 ha groot en heeft een maximale diepte van circa 20 meter. Het Strand in Zicht ligt aan de zuidelijke oever, naast het paviljoen BoatHouse. Het heeft een 185 meter lang zandstrand met een grote ligweide.

Het seizoen bij deze zwemplek loopt van 1-5 tot 30-9

Voorzieningen



Foto

[Informatiebord Foto1](#)

Daarnaast zijn er potentiële locaties, waarbij een exploitant of houder heeft aangegeven de betreffende locatie als officiële zwemwaterlocatie te willen aanmelden. Deze locaties zijn voor een periode van meerdere jaren 'op proef'. In deze periode wordt gekeken of de waterkwaliteit, het onderhoud en het beheer voldoen aan de gestelde eisen. Voldoet de betreffende locatie aan de hygiëne en veiligheidseisen, dan kan de zwemwaterlocatie na twee jaar als een officiële zwemwaterlocatie worden aangewezen. Het zwemwaterprofiel met daarin de zwemzone van alle locaties zijn te vinden op www.zwemwater.nl. De functietoekenning en aanwijzing van de zwemlocaties geldt alleen voor de zwemzone en het bijhorende stranddeel van de locaties. Ook hiervoor verwijzen we naar www.zwemwater.nl



Zwemwaterlocaties in Flevoland

In de provincie Flevoland bevinden zich, in 2025, 33 geïnventariseerde plaatsen, waarvan 31 officiële zwemwaterlocaties en 2 potentiële locaties. Zie hieronder het overzicht.

	Naam zwemlocatie 2025	Gelegen in	Gemeente	EU- 4 jaren kwaliteit klasse	Beheerder Water-kwaliteit
1	Dijkstrand	IJsselmeer	Urk	Uitstekend	RWS
2	Strand Staversekade	IJsselmeer	Urk	Uitstekend	RWS
3	Strand Schokkerhaven	Ketelmeer	Noordoostpolder	Goed	RWS
4	Netl Park	Netl Park	Noordoostpolder	Uitstekend	ZZL
5	Strand Wellerwaard	Wellerwaard	Noordoostpolder	Uitstekend	ZZL
6	Houtribhoek	IJsselmeer	Lelystad	Uitstekend	RWS
7	Het Belevenissenbos	't Belevenissenbos	Lelystad	Uitstekend	ZZL
8	Havenstrand Markerwadden	Markermeer	Lelystad	Uitstekend	RWS
9	Abbertstrand	Drontermeer	Dronten	Aanvaardbaar	RWS
10	Spijkstrand	Veluwemeer	Dronten	Uitstekend	RWS
11	Rivièra Beach Noord	Veluwemeer	Dronten	Goed	RWS
12	Rivièra Beach Zuid	Veluwemeer	Dronten	Uitstekend	RWS
13	Ellerstrand (Noord en Zuid)	Veluwemeer	Dronten	Uitstekend	RWS
14	Bremerbaastrand	Veluwemeer	Dronten	Uitstekend	RWS
15	Harderstrand	Veluwemeer	Dronten	Goed	RWS
16	Spijkvijver	Spijkvijver	Dronten	Uitstekend	ZZL
17	Woldstrand	Wolderwijd	Zeewolde	Goed	RWS
18	RCN-strand Zeewolde	Wolderwijd	Zeewolde	Slecht	RWS
19	Erkermederstrand	Nuldernauw	Zeewolde	Uitstekend	RWS
20	Beachstrand Eemhof	Nijkerkerkernauw	Zeewolde	Aanvaardbaar	RWS
21	Laakse Strand	Nijkerkerkernauw	Zeewolde	Goed	RWS
22	Strand Reigerplas	Reigerplas	Zeewolde	Goed	ZZL
23	Zwemstrand Almere-Haven	Gooimeer	Almere	Uitstekend	RWS
24	Surfstrand Almere-Haven	Gooimeer	Almere	Uitstekend	RWS
25	Zilverstrand	Gooimeer	Almere	Uitstekend	RWS
26	Almeerderstrand	IJmeer	Almere	Uitstekend	RWS
27	Stedewijkstrand	't Weerwater	Almere	Goed	ZZL
28	Fantasiestrand	't Weerwater	Almere	Uitstekend	ZZL
29	Lumièrestrand	't Weerwater	Almere	Uitstekend	ZZL
30	Noorderplassenstrand	Noorderplassen	Almere	Uitstekend	ZZL
31	Strand in Zicht	Noorderplassen	Almere	Uitstekend	ZZL
32	Lanterstrand*	Wolderwijd	Zeewolde	N.v.t.	N.v.t.
33	Bataviastrand*	Markermeer	Lelystad	N.v.t.	N.v.t.

* = potentieel strand in onderzoek, deze locatie kan mogelijk in de toekomst als officiële zwemwaterlocatie worden aangewezen indien voldaan wordt aan de aanwijzingscriteria zoals waterkwaliteit, veiligheid, beheer en bezoekersaantallen.

N.v.t. = EU toetsing kan nog niet worden uitgevoerd.

Beheerders waterkwaliteit:
RWS = Rijkswaterstaat
ZZL = Waterschap Zuiderzeeland



Beheerders openbare zwemwaterlocaties in het oppervlaktewater

De stranden in Flevoland zijn in eigendom of beheer bij verschillende partijen, waaronder gemeenten, de provincie, Staatsbosbeheer, Natuurmonumenten, Stichting Flevo-landschap en particuliere ondernemers. Niet alle beheerders voeren het dagelijks beheer zelf uit; in sommige gevallen wordt dit uitbesteed aan recreatiebedrijven of aannemers.

Het is van groot belang dat de resultaten van het veiligheidsonderzoek per zwemlocatie worden besproken met zowel de eigenaren als de locatiebeheerders. Daarbij moeten alle geconstateerde onveilige situaties of aandachtspunten worden doorgenomen, zodat deze — waar mogelijk — vóór de start van het nieuwe zwemseizoen kunnen worden verholpen.

Wanneer er sprake is van structurele problemen of zaken die aanzienlijke investeringen vereisen, wordt hierover nader overleg gevoerd met de betreffende beheerders of eigenaren. De OFGV heeft hierbij geen handhavende bevoegdheid, maar kan wel aanbevelingen doen. Indien echter blijkt dat de hygiëne of veiligheid van bezoekers in het geding is, kan de OFGV de beheerder van de openbare zwemlocatie verplichten het strand tijdelijk te sluiten of een zwemverbod in te stellen.

Wanneer van dergelijke maatregelen geen sprake is, wordt het publiek geïnformeerd over de mate van (on)veiligheid op de betreffende locatie.





Ontwikkelingen potentiële zwemlocaties 2025

Lanterstrand Zeewolde (potentiële zwemlocatie)

Het Lanterstrand is een potentiële zwemplek die zich bevindt in de kustzone Tulpeiland in Zeewolde, aan de rand van het Wolderwijd. Het Lanterstrand is onderdeel van de kustplaats Polderwijk. Deze potentiële locatie en het mogelijk toekomstige zwemstrand het Lanterstrand Zeewolde zouden in 2022, 2023, 2024 en 2025 een onvoldoende waterkwaliteit hebben volgens de EU-toets. In het begin van 2025 werden er opnieuw verhogingen waargenomen tijdens de bemonsteringen voor E-coli en Enterococcen, met daarnaast ook één overschrijding. De gemeente Zeewolde heeft nog steeds het plan om het Lanterstrand om te vormen tot een officiële zwemwaterlocatie. In de afgelopen jaren zijn er verschillende onderzoeken uitgevoerd. Deze studies laten zien dat het geforceerd doorspoelen van het water voor het Lanterstrand de meest effectieve manier is om de waterkwaliteit het hele jaar door op orde te krijgen. De gemeente Zeewolde heeft halverwege het zwemwaterseizoen pompen laten installeren om te garanderen dat het water beter doorgespoeld wordt, zodat de waterkwaliteit ten opzichte van E-coli en Enterococcen beter ging worden. Na de installatie van deze pompen zijn er op de betreffende locatie geen overschrijdingen meer vastgesteld. De gemeente Zeewolde heeft voor 2026 besloten om de pompen het hele zwemwaterseizoen te laten functioneren. Daarnaast worden er stortstenen en onderwater beschoeiing geplaatst.

De gemeente Zeewolde overweegt momenteel een methode voor de toekomstige informatievoorziening, infrastructuur, toiletten en douchevoorzieningen. Tijdens het zwemseizoen 2026 zal het strand opnieuw worden onderzocht en later in het seizoen zal er een gesprek plaatsvinden met de OFGV over de mogelijkheden voor het Lanterstrand als officiële locatie.



Bron verkregen door gemeente Zeewolde.



Bataviastrand Lelystad (potentiële zwemlocatie)

Het Bataviastrand is een mogelijke zwemplek die zich bevindt aan de kust van Lelystad in het Markermeer. Dit strand is in gebruik genomen als watersportstrand. Tot en met 2025 is dit aan de burgers gecommuniceerd. Met het prachtige weer van de afgelopen seizoenen maken ook zwemmers gebruik van dit strand. In de zomer komen er gevaarlijke situaties voor wanneer zwemmers en kitters het strand door elkaar heen bezoeken. Ervaringen uit de afgelopen jaren, samen met ervaringen in andere regio's van het land, wijzen erop dat het in de praktijk niet haalbaar zal zijn om zwemmers op deze locatie te weren. Het is een schitterend strand dat voldoet aan een aanzienlijke vraag.



De strandbeheerder, de provincie Flevoland, heeft daarom besloten om te onderzoeken of er op Bataviastrand ook mogelijkheden zijn om veilig te zwemmen door middel van zonering in de ruimte tijdens het zwemseizoen. Een gebied voor zwemmers en een gebied voor kitters.

Deze inrichting of zonering is tijdens het zwemseizoen van 2024 opgericht. Een gedeelte van het Bataviastrand is geselecteerd als een mogelijke zwemlocatie volgens de richtlijnen van de Europese Zwemwaterrichtlijn. Bovendien is er de optie om alleen de functie watersport voor (internationale) watersportevenementen toe te staan en de zwemwaterfunctie van de zone tijdelijk te beëindigen.

Voor een veilige omgeving van het strand voor zowel watersporters als zwemmers is er een zonering opgericht. Deze wordt eveneens op de locatie weergegeven met behulp van borden. Deze indeling heeft ervoor gezorgd dat het algemene negatieve zwemadvies, dat in 2023 en 2024 gold, in 2025 niet langer van toepassing was. Maatregelen naar aanleiding van problemen of minder goede waterkwaliteit kunnen nog wel worden toegepast/ingesteld.

Ondanks dat er tijdens de metingen naar de waterkwaliteit in 2025 geen verhogingen of overschrijdingen zijn gemeten ten opzichte van E-coli en Enterococci, zijn de bevindingen tijdens fysieke controles door toezichthouders van de OFGV niet geheel positief. Tijdens warme dagen was deze potentiële locatie over het algemeen druk bezocht door zwemmers en badgasten. Zowel op het strandgedeelte als het watergedeelte blijkt dat de zonering door een overgroot





deel werd genegeerd. Dit resulteerde in gevaarlijke situaties tussen watersporters en zwemmers.

Een potentiële verklaring voor het niet opvolgen van de zonering, blijkt te liggen in het verre lopen naar het achterste gedeelte van de zonering (het zwemgedeelte). Veel bezoekers bleken de voorkeur te geven aan het eerste gedeelte (het watersportgedeelte), aangezien dit dichterbij de parkeerplaats ligt.

Het onderzoek verricht naar de waterkwaliteit zal gedurende het zwemwaterseizoen 2026 doorlopen. De OFGV zal gedurende het zwemseizoen 2026 opnieuw toezien op o.a. onveilige situaties. In het voorjaar 2026 volgen er nog overleggen met de OFGV en de provincie om de knelpunten te evalueren en waar nodig aanpassingen te laten doen.



Samenvatting

De samenvatting bestaat uit de conclusies en aanbevelingen van het veiligheidsonderzoek 2025. Deze zijn hieronder opgesomd.

1. De meeste stranden in Flevoland voldoen aan de hygiëne en veiligheidsnormen.
2. De waterkwaliteit van de Flevolandse stranden is voor het merendeel uitstekend te noemen; tweeëntwintig (22) stranden scoren uitstekend, zes (6) stranden goed, twee (2) stranden aanvaardbaar, en één (1) slecht. Van twee (2) stranden is de waterkwaliteit nog niet bepaald.
3. Door de verschillende taakstellingen/prioriteiten binnen het omvangrijke takenpakket van de strandbeheerders is het voor hen soms moeilijk tijd te vinden om dagelijks de zwemwaterlocaties te inspecteren. Hierdoor liggen de stranden er juist op de mooie dagen niet altijd goed en schoon bij. Een ander gevolg hiervan is dat de blauwalg ontwikkeling niet altijd vroegtijdig gesignaleerd wordt.
4. Het doorzicht in het water wordt steeds dieper. Dit heeft als gevolg dat de waterplanten op een grotere diepte de kans krijgen om explosief te groeien. Hierdoor moet al vroeg in het zwemseizoen worden gemaaid. Helaas wordt het maaisel vaak niet goed opgeruimd, waardoor veel wier op de zwemstranden aanspoelt. Vooral bij het Zilverstrand, Surfstrand Almere-Haven en Zwemstrand Almere-Haven is dit het geval. Het moet voorkomen worden dat maaisel gaat rotten en dat de laag zo dik en breed wordt, dat mensen hier niet meer kunnen zwemmen. Het is dan ook belangrijk om het wier regelmatig en tijdig op te ruimen.
5. De website www.zwemwater.nl is in het zwemseizoen 2025 ongeveer 1.361.201 keer bezocht, dit is een forse stijging ten opzichte van vorig jaar. Een mogelijke oorzaak van de stijging is het weersbeeld.
6. In het kader van hygiëne is het belangrijk dat de stranden met veel watervogels regelmatig worden ontdaan van vogeluitwerpselen. Dit is vooral van belang vóór en tijdens mooi weersverwachtingen.
7. Afgelopen jaar zijn meerdere zwemwaterborden vervangen. Deze nieuwe zwemwaterborden zijn voorzien van een wisselplaat voor ingestelde maatregelen en een sticker voor de zwemwaterkwaliteit.
8. Er zijn nog steeds stranden waar de drijflijn(en) ontbreekt. Deze zijn van belang voor de veiligheid, zeker in het Randmerengebied waar de vaargeul dicht langs de zwemzone loopt.
9. Er zijn meer jetski's, snelle motorboten en partyboten gesignaleerd, kortom meer (water)recreatie. Hierdoor is er sprake van meer overlast.



Infobord in meerdere talen, Stedenwijkstrand te Almere.



Aanbevelingen naar aanleiding van het veiligheidsonderzoek

1. Strandbeheerders dienen het water in de zwemzone frequenter zelf te inspecteren, met name voorafgaand aan en tijdens periodes met mooi weer. Hiermee wordt voorkomen dat bezoekers gedurende langere tijd onnodig worden blootgesteld aan gezondheidsrisico's. Bij tijdige signalering van problemen met de waterkwaliteit kunnen sneller passende maatregelen worden getroffen en kan de duur van waarschuwingen aanzienlijk worden verkort.
2. Vogeluitwerpselen dienen regelmatig van de stranden te worden verwijderd om een toename van bacteriën op het strand en in het zwemwater te voorkomen.
3. Op stranden waar drijflijnen ontbreken, verouderd zijn of beschadigd zijn, dienen deze te worden aangebracht of vervangen. Dit is met name van belang bij stranden nabij drukke vaarroutes in de Randmeren. Drijflijnen vormen tevens een fysieke barrière voor recreatievaartuigen en dragen bij aan de veiligheid in de zwemzone, zeker gezien de toenemende watersportactiviteiten.
4. Op stranden waar hygiënische voorzieningen zoals toiletten en prullenbakken ontbreken of zijn vernield, dienen deze alsnog te worden geplaatst of hersteld.
5. Bestaande voorzieningen op de stranden moeten regelmatig worden schoongemaakt en gecontroleerd op een correcte werking.
6. Om jeukklachten bij bezoekers te voorkomen, is het belangrijk om eikenbomen op en rondom de stranden regelmatig te inspecteren op de aanwezigheid van de eikenprocessierups. Daarnaast dienen poelslakken langs de vloedlijn en in de zwemzone te worden gecontroleerd in gebieden waar zwemmersjeuk voorkomt.
7. Het wordt aanbevolen om jaarlijks de reductielaag (organische afzetting) bij de vloedlijn te inspecteren op geur en kleur. Indien nodig kan deze laag worden verwijderd en vervangen door zand afkomstig van het strand zelf.
8. De informatieborden op de stranden dienen geleidelijk te worden vervangen. Daarbij moet belangrijke informatie duidelijk en in meerdere talen worden weergegeven.
9. Werkzaamheden aan de stranden dienen bij voorkeur vóór of na het zwemseizoen plaats te vinden, zodat de veiligheid van bezoekers niet in het geding komt. Dit geldt met name voor het opspuiten van zand, aangezien zand tijd nodig heeft om te zetten. Drijfzandvorming vormt hierbij een aanzienlijk risico. Daarnaast kan vertroebeling van het water een voedingsbodem vormen voor bacteriegroei.
10. Wier langs de vloedlijn dient regelmatig te worden verwijderd om te voorkomen dat het gaat rotten of in zulke hoeveelheden aanspoelt dat zwemmen wordt belemmerd of gevaarlijk wordt door verstrikkingsrisico's.
11. De stranden moeten regelmatig worden gecontroleerd op glas, bierdopjes en andere scherpe voorwerpen. Dit geldt eveneens voor het water ter hoogte van de vloedlijn. Restanten van kampvuren dienen eveneens te worden opgeruimd, aangezien hierin vaak spijkers en schroeven van verbrande materialen aanwezig zijn.
12. Door het graven in het zand ontstaan gaten en kuilen waarin water kan blijven staan, wat de groei van bacteriën kan bevorderen. Daarnaast kunnen deze plekken worden gebruikt door bruine ratten om te urineren, wat het risico op besmetting met de ziekte van Weil vergroot. De stranden dienen daarom regelmatig te worden geëgaliseerd.
13. Op het strand en in het onderwatertalud kunnen kuilen ontstaan door onder andere motorbootjes, zwanen, stroming en menselijk gebruik. Het is belangrijk om deze kuilen zo snel mogelijk te egaliseren om onveilige situaties te voorkomen.



Stilstaand water in ondiepe kuilen kan een bron van bacteriën zijn (ziekte van Weil).



1. Informatievoorziening en Communicatie

Voorlichting van het publiek is één van de belangrijkste taken van de OFGV. In artikel 11 lid 2, van de Europese zwemwaterrichtlijn: "beheer zwemkwaliteit", staat vermeld dat de lidstaten gebruik moeten maken van passende media en technologieën, waaronder het internet, om de in lid 1 bedoelde informatie over de zwemwaterkwaliteit actief en snel, waar nodig in verscheidene talen, te verspreiden.

De OFGV controleert elk jaar tussen 1 mei en 1 oktober de waterkwaliteit van de officiële zwemwaterlocaties in Flevoland. De OFGV voert de controles uit namens de provincie Flevoland. Bij het controleren van het zwemwater wordt onder andere gekeken naar blauwalg, botulisme, vertroebeling, scherpe voorwerpen en verontreiniging.

Communicatie

Voor het verstrekken van zowel actuele informatie als achtergrondinformatie over (de kwaliteit van) het zwemwater in Flevoland, worden verschillende kanalen ingezet, namelijk:

Landelijke website : www.zwemwater.nl
OFGV : www.ofgv.nl/zwemwater
www.ofgv.nl/thema/zwemmen/zwemwater-flevoland/actuele-meldingen/
X (voorheen Twitter): [@Flevozwemwater](https://twitter.com/Flevozwemwater)
Facebook : [Zwemmen in Flevoland](https://www.facebook.com/ZwemmeninFlevoland)
Zwemwatertelefoon : 0320-265700



De OFGV voert de controles uit namens de provincie Flevoland.

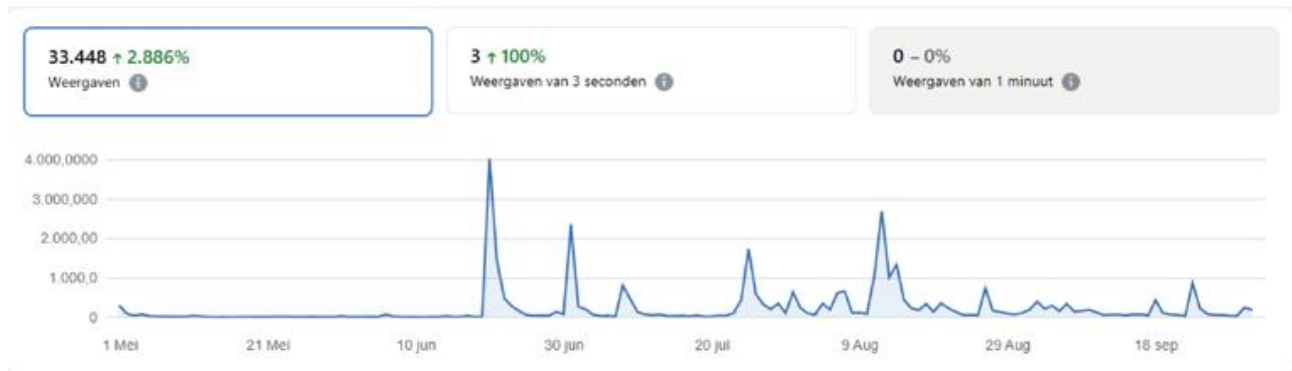


Social media

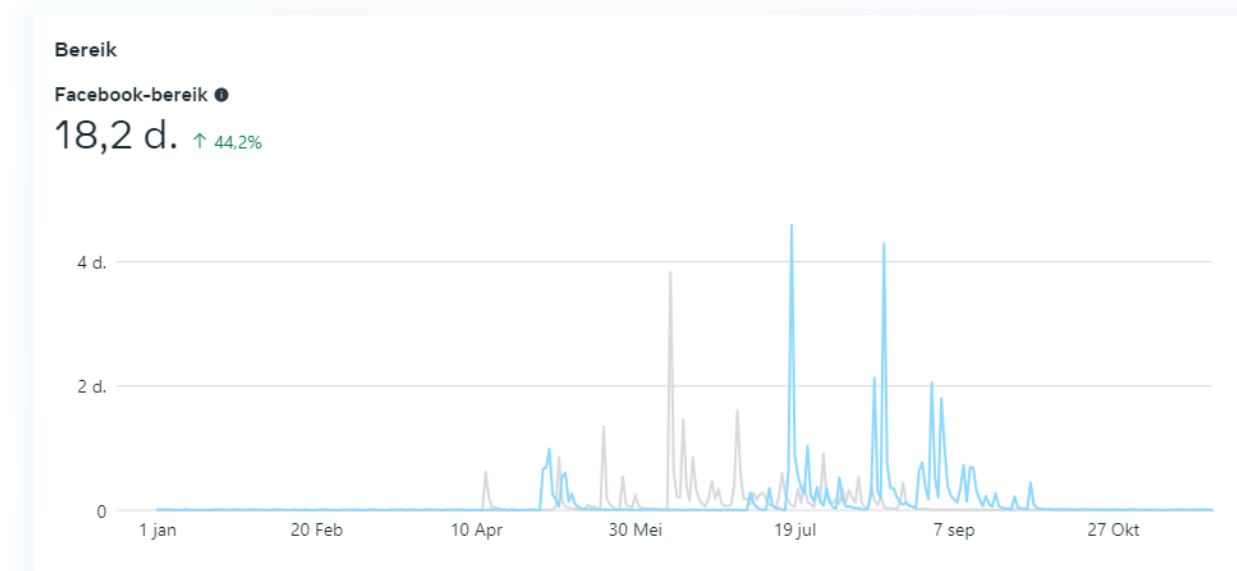
Via social media worden alle meldingen (waarschuwingen, negatieve zwemadviezen etc.) zo snel mogelijk gecommuniceerd richting de burgers. Vragen van burgers worden gemonitord en beantwoord.

In de paginabezoeken van Facebook gedurende het jaar 2025 is duidelijk een piek te zien tussen 1 mei en 1 oktober, met de grootste piek in de maanden juni, juli en augustus.

De blauwe lijn in de grafiek geeft hieronder het jaar 2025 aan. Het bereik via Facebook is gestegen met 2.886% ten opzichte van 2024.



2025



2024



Zwemwater.nl

Op de landelijke website www.zwemwater.nl kunnen bezoekers alle officieel aangewezen zwemlocaties van Nederland vinden. Per locatie kan men alle informatie vinden van de desbetreffende zwemlocatie. Hierbij kun je denken aan zaken als: het zwemwaterprofiel, de laatste meetgegevens, de kwaliteitsklasse, openbare toegang en alle andere geldende regels op locatie.

www.zwemwater.nl is daarom ook de plek om te zien of er actuele maatregelen gelden voor een locatie.

In vergelijking met het zwemseizoen 2024, is er in 2025 een stijging te zien in het aantal weergaven van de website www.zwemwater.nl (2024 734.846 bezoekers 2025 1.361.201 bezoekers). Een mogelijke oorzaak van de stijging is het weersbeeld.

Maand	Unieke bezoekers	Aantal bezoeken
April 2024	12.521	19.570
Mei 2024	38.924	55.715
Juni 2024	60.889	85.404
Juli 2024	127.310	186.433
Aug. 2024	189.943	305.229
Sept. 2024	53.707	82.495

(2024)



(2025)

In verband met een nieuwe website is het niet mogelijk om hetzelfde overzicht te krijgen als de jaren hiervoor, daardoor is er nu een ander overzicht in 2025.



Maatregelen 2025

Waarschuwingen	Blauwalg	E-coli/ Enterococcen	Bijzondere omstandigheden	Zwemmersjeuk
24	23	0	1	0
Negatief zwemadvies				
8	6	0	2	0
Nader Onderzoek				
2	0	2	0	0

Hieronder zijn twee (2) kaarten verwerkt met alle ingestelde maatregelen en de reden hiervoor.

Kaart I, ingestelde maatregel per locatie.



Iedere stip geeft een officiële zwemlocatie aan. De kleur van de stip staat voor het soort maatregel die is ingesteld afgelopen zwemseizoen.



Kaart II, reden ingestelde maatregelen.

Zwemstrand controles 2025

Rede ingestelde maatregelen

- Geen ingestelde maatregelen
- Bijzondere omstandigheid
- Blauwalg
- Blauwalg en Bijzondere omstandigheid
- E-coli/Enterokokken
- E-coli/Enterokokken en Bijzondere omstandigheid



Reden ingestelde maatregelen, hierin zijn de cijfers het aantal ingestelde maatregelen per locatie.

Maatregelen waterkwaliteit

Tussen 1 mei en 1 oktober 2025 kunnen op de officiële zwemwaterlocaties maatregelen ingesteld worden vanwege overschrijdingen en bijzondere omstandigheden. Deze maatregelen worden bekendgemaakt via:

www.zwemwater.nl (Landelijk)

www.ofgv.nl (Flevoland)

X (voorheen Twitter): @Flevozwemwater

Facebook : facebook.com/Flevozwemwater



1.1 Infoborden

Eén van de belangrijkste taken van de OFGV op het gebied van zwemwater is informatieverstrekking, zowel digitaal als fysiek op de stranden zelf. Op de stranden zijn informatieborden aanwezig die de bezoekers van de nodige informatie moeten voorzien. Dit is geregeld in de Europese zwemwaterrichtlijn 2006/7/EG, gelet op artikel 12 voorlichting van het publiek.

1.2 Informatie in meerdere talen

De toeristische sector in Nederland beleeft de laatste jaren weer een groei, net als voor de coronapandemie. In de zomermaanden bezoeken vele toeristen de stranden in Flevoland. Voor de vele buitenlandse bezoekers, voornamelijk uit Duitsland, is het belangrijk om tijdig geïnformeerd te worden over de waterkwaliteit van de stranden. De zwemwater richtlijn van de Europese Unie zegt hierover in Artikel 12, lid 2, dat informatie over de recente waterkwaliteit in verschillende talen verspreid moet worden.

1.3 Vernieuwing zwemwaterborden

De afgelopen jaren zijn meerdere zwemwaterborden vernieuwd. De nieuwe zwemwaterborden zijn voorzien van een wisselplaat. Op deze wisselplaat is het mogelijk om een maatregel in te stellen. Ook is op de nieuwe borden zichtbaar wat de zwemwaterkwaliteit van de desbetreffende locatie is.



Nieuw informatiebord met daaronder een waarschuwing blauwalg in meerdere talen.



www.zwemwater.nl

Waterkwaliteit

Dit is een officiële zwemlocatie. Dat betekent dat in het zwemseizoen (mei- okt) hier de waterkwaliteit minimaal één keer per maand wordt gecontroleerd. Is er iets aan de hand met het zwemwater dan wordt dat hier vermeld en vinden er meer controles plaats.

Actuele informatie over de zwemwaterkwaliteit vindt u op www.zwemwater.nl. Ook kunt u de website van de OFGV (www.ofgv.nl/zwemwater) of de zwemwater telefoon (0320-265700) raadplegen. Geldt er een waarschuwing, negatief zwemadvies of zwemverbod dan wordt dit ook gecommuniceerd via Twitter (@Flevozwemwater) en Facebook (www.facebook.nl/zwemwater).



This is an official swimming location. This means that the water quality is checked here during the swimming season (May-Oct). If there's anything wrong with the swimming water, this will be indicated here. Please follow the instructions.



Dies ist ein offizieller Schwimmplatz. Dies bedeutet, dass die Wasserqualität hier während der Badesaison (Mai-Oktober) überprüft wird. Wenn mit dem Badesegewässer etwas nicht in Ordnung ist, wird das hier angegeben. Bitte folgen Sie den Anweisungen.

Algemene informatie onder een zwemwaterbord in drie talen.

	<p> WAARSCHUWING Blauwalgen Kans op huidirritatie</p>	<p> WARNING Blue Algae Chance of skin irritation</p>	<p> ACHTUNG Blaualgen Gefahr von Hautirritationen</p>
	<p> WAARSCHUWING Verminderde waterkwaliteit Kans op maag- en darmklachten</p>	<p> WARNING Water quality deteriorated Chance of stomach ache / abdominal pain</p>	<p> ACHTUNG Verminderte Wasserqualität Gefahr von Magen-Darm-Erkrankungen</p>

Maatregelen in het Duits en Engels als wisselbaar onderbord onder de infoborden.



2. Waterkwaliteit

In Flevoland zijn er twee waterkwaliteitsbeheerders. Rijkswaterstaat voor de drieëntwintig (23) buitendijkse stranden en het Waterschap Zuiderzeeland voor de tien (10) binnendijkse stranden. De maandelijkse/wekelijkse waterkwaliteitscontrole bij een zwemlocatie is altijd een momentopname. Weersinvloeden en andere factoren (bijvoorbeeld veel watervogels en blauwalgen) kunnen de waterkwaliteit nadelig beïnvloeden. Deze zijn niet of nauwelijks vooraf in te schatten en kunnen ook weer snel verdwijnen. Een calamiteit is in dit geval een omstandigheid met betrekking tot een zwemwaterlocatie in oppervlaktewater waar onmiddellijk gevaar dreigt voor de gezondheid, de hygiëne of de veiligheid van de bezoekers.



Rijkswaterstaat
Ministerie van Infrastructuur en Milieu



Waterkwaliteitsbeheerder Buitendijkse stranden

Waterkwaliteitsbeheerder Binnendijkse stranden

In zo'n geval heeft OFGV de bevoegdheid tot het instellen van een waarschuwing, negatief zwemadvies of in het ergste geval een zwemverbod. Voor het instellen van een maatregel vindt er altijd vooraf overleg plaats met de waterkwaliteitsbeheerder en de beheerder van het betreffende strand. Tijdens een reguliere waterkwaliteitsmeting kan een overschrijding geconstateerd worden van één of meer van de bacteriologische parameters. In dat geval wordt er meestal de volgende dag een extra monster genomen. Dit doen we om te kijken of er daadwerkelijk sprake is van een aanhoudend probleem met de waterkwaliteit of dat het een kortdurende overschrijding is (bijvoorbeeld door een heftige regenbui kort voor de bemonstering). Totdat de resultaten van deze extra bemonstering bekend zijn, krijgt de zwemlocatie de status 'nader onderzoek'.



Aanduiding 'nader onderzoek'

Als er bij de extra bemonstering geen overschrijding meer is van één of meer van dezelfde bacteriologische parameters, dan wordt de status weer 'in orde'. Deze melding wordt alleen weergegeven op www.zwemwater.nl en niet zoals de andere maatregelen op de informatieborden. Als er bij de extra bemonstering nog steeds sprake is van een overschrijding van één of meer van dezelfde bacteriologische parameters, dan wordt er een waarschuwing, een negatief zwemadvies of een zwemverbod ingesteld.



Bij calamiteiten of bij overschrijdingen van de waterkwaliteitsnormen wordt door de OFGV gebruikgemaakt van deze aanduidingen.



3. Ingestelde maatregelen in 2025

Voor de onderstaande stranden zijn in het zwemseizoen van 2025 door Omgevingsdienst Flevoland & Gooi en Vechtstreek: nader onderzoek, waarschuwing of negatief zwemadvies ingesteld.

Locatie strand	Ingestelde maatregel	Reden	Datum ingesteld	Datum ingetrokken	Aantal dagen duur maatregel
Dijkstrand Urk	Nader onderzoek	Enterococcen	27-6	3-7	7
					Totaal 7
Strand Staversekade Urk	Waarschuwing	Blauwalg	5-9	15-9	11
					Totaal 11
Houtribhoek Lelystad	Waarschuwing	Blauwalg	24-7	4-8	12
	Waarschuwing	Blauwalg	29-8	15-9	18
					Totaal 30
Spijkvijver Dronten	Waarschuwing	Blauwalg	31-7	6-8	7
	Negatief zwemadvies	Blauwalg	6-8	13-8	8
	waarschuwing	Blauwalg	13-8	21-8	9
					Totaal 24
Spijkstrand Dronten	Waarschuwing	Blauwalg	1-7	11-7	11
					Totaal 11
Rivièra Beach Noord Dronten	Waarschuwing	Blauwalg	1-7	11-7	11
					Totaal 11
Harderstrand Dronten	Waarschuwing	Blauwalg	26-8	15-9	20
					Totaal 20
Woldstrand Zeewolde	Waarschuwing	Bijzondere omstandigheden	15-6	26-6	11
	Nader onderzoek	E-coli	21-7	25-7	5
					Totaal 16
RCN-strand Zeewolde	Negatief zwemadvies	Bijzondere omstandigheden	1-5	1-10	154
					Totaal 154
Erkermederstrand Zeewolde	Waarschuwing	Blauwalg	11-8	19-8	9
	Waarschuwing	Blauwalg	26-8	29-8	4
	Negatief zwemadvies	Blauwalg	29-8	9-9	12
	Waarschuwing	Blauwalg	9-9	15-9	7
	Waarschuwing	Blauwalg	23-9	30-9	8
					Totaal 40
Beachstrand Eemhof Zeewolde	Negatief zwemadvies	Bijzondere omstandigheden	1-5	1-10	154
					Totaal 154
Laakse Strand Zeewolde	Waarschuwing	Blauwalg	25-7	29-8	35
	Negatief zwemadvies	Blauwalg	29-8	15-9	18



	Waarschuwing	Blauwalg	23-9	30-9	8
					Totaal 61
Strand Reigerplas Zeewolde	Waarschuwing	Blauwalg	18-8	20-8	3
	Negatief zwemadvies	Blauwalg	20-8	28-8	9
					Totaal 12
Zwemstrand Almere-Haven Almere	Waarschuwing	Blauwalg	17-9	30-9	14
					Totaal 14
Stedewijkstrand Almere	Waarschuwing	Blauwalg	4-8	6-8	3
	Negatief zwemadvies	Blauwalg	6-8	20-8	15
	Waarschuwing	Blauwalg	20-8	4-9	16
	Negatief zwemadvies	Blauwalg	4-9	18-9	15
	Waarschuwing	Blauwalg	18-9	30-9	13
					Totaal 62
Fantasiestrand Almere	Waarschuwing	Blauwalg	23-9	30-9	8
					Totaal 8
Lumièrestrand Almere	Waarschuwing	Blauwalg	8-7	29-7	22
	Waarschuwing	Blauwalg	4-8	30-9	58
					Totaal 80
Strand in zicht Almere	Waarschuwing	Blauwalg	24-7	29-7	6
					Totaal 6

Totaal aantal ingestelde maatregelen 2025:

- 2x Nader onderzoek (eerste overschrijding E-Coli/Enterococcen)
- 23x Waarschuwing i.v.m. Blauwalg
- 1x Waarschuwing i.v.m. Bijzonder omstandigheden
- 6x Negatief zwemadvies i.v.m. Blauwalg
- 2x Negatief zwemadvies i.v.m. bijzondere omstandigheden



Blauwalgen Lumièrestrand Almere.



4. Gezondheid & Hygiëne

Een schoon en verzorgd strand is essentieel voor de hygiëne, veiligheid en de algehele beleving van bezoekers. Bovendien draagt dit bij aan de aantrekkelijkheid en verdere ontwikkeling van het watertoerisme in Flevoland. Daarom is het belangrijk dat stranden regelmatig worden geïnspecteerd en onderhouden, zeker bij gunstige weersverwachtingen.

Gebrekkig onderhoud heeft direct negatieve gevolgen voor zowel de hygiëne als de veiligheid. Wanneer vogelpoep en rottende waterplanten niet tijdig worden verwijderd, kan dit leiden tot een toename van bacteriën. Daarnaast zorgt een strand dat bezaaid is met uitwerpselen van watervogels en aangespoelde plantenresten voor een onverzorgde aanblik, dat recreanten ontmoedigt om te zwemmen of te zonnen. Het is daarom van groot belang dat de strandbeheerder het strand regelmatig controleert en schoonmaakt waar nodig.



Wier in verschillende stadia op en langs de vloedlijn.

4.1 Eikenprocessierups

Op en rondom verschillende stranden in Flevoland groeien veel eikenbomen. Een deel van deze bomen heeft te maken met aantasting door de eikenprocessierups. In het verleden werd jeuk bij strandbezoekers vaak toegeschreven aan zwimmersjeuk (veroorzaakt door de poelslak). Uit onderzoek bleek echter regelmatig dat er geen poelslakken aanwezig waren. Aanvullend onderzoek wees in sommige gevallen uit dat de klachten veroorzaakt werden door de eikenprocessierups.

Een belangrijk kenmerk dat duidt op klachten door de eikenprocessierups is, naast jeuk, het optreden van prikkelende of geïrriteerde ogen. Tijdens het zwemseizoen van 2025 hebben verschillende beheerders de eikenbomen regelmatig gecontroleerd op de aanwezigheid van rupsen. In afgelopen jaar zijn er verschillende meldingen/klachten binnengekomen die achteraf te maken hadden met de eikenprocessierups.



4.2 Overlast door watervogeluitwerpselen

In de provincie Flevoland bevinden zich 31 zwemwaterlocaties en 2 potentiële zwemlocaties. Hiervan liggen er 17 aan de Randmeren. Dit gebied is populair en valt grotendeels binnen het beschermde Natura 2000-gebied, dat onder meer is aangewezen op basis van de Vogelrichtlijn. In de Randmeren komen veel watervogels voor, zoals ganzen en knobbelzwanen. De aantallen van deze soorten zijn de afgelopen jaren sterk toegenomen. Zij maken intensief gebruik van de stranden en zwemgebieden om overdag te foerageren en 's avonds uit te rusten.

Het water is ondiep en voedselrijk (onder andere door kranswieren), waardoor de vogels hier graag verblijven. Dit resulteert er echter in dat de stranden 's ochtends vol liggen met vogeluitwerpselen en aangespoeld wier. Dat is niet aantrekkelijk voor badgasten en draagt niet bij aan een uitnodigende strandbeleving. Naast de uitstraling speelt ook het hygiënische aspect een belangrijke rol. De strandbeheerders zijn verantwoordelijk voor de dagelijkse schoonmaak, wat veel extra tijd en geld kost.

Met deze problemen in gedachten is het noodzakelijk om naar een oplossing te zoeken die past binnen de visie: *'Natuur en Recreatie samen, met ruimte en rust, voor mens en dier'*.



Grote aantallen zwanen op het Abbertstrand, gelegen in gemeente Dronten.



Grote hoeveelheid uitwerpselen.



4.3 Overlast door blauwalgen

Blauwalgen zijn bacteriën die van nature voorkomen in oppervlaktewater. Ze leven van koolstofdioxide, licht en de voedingsstoffen die in het water aanwezig zijn. Onder gunstige omstandigheden kunnen deze bacteriën zich snel vermenigvuldigen, wat leidt tot blauwalgbloei. Bij langdurig warm weer en een overvloed aan voedingsstoffen hopen blauwalgen zich op waardoor er drijfslagen ontstaan die als een soort deken langs de waterlijn zichtbaar zijn. Het water wordt troebeler en de kleur verandert van heldergroen naar groenblauw of zelfs helderblauw. Daarbij kan er een onaangename geur vrijkomen. Blauwalgen kunnen bovendien potentieel giftig zijn: wanneer de onderkant van de drijfslaag afsterft, komen er toxines vrij die in het water terechtkomen.

Zwemmers kunnen gezondheidsklachten krijgen wanneer zij in contact komen met blauwalgen. De meest voorkomende symptomen zijn huid- en oogirritatie, hoofdpijn, maag- en darmklachten en misselijkheid.

Hoewel het deels afhankelijk is van het weer waar en wanneer blauwalgen zich ophopen, is zorgvuldig beheer van zwemwaterlocaties van groot belang. Door het tijdig verwijderen en voorkomen van overtollige voedingsstoffen kan de kans op blauwalgoverlast worden verkleind. Denk hierbij aan het weghalen van opgehoopt wier en plantenresten langs de waterlijn.



Een drijfslag van blauwalgen op het Stedewijkstrand te Almere.



4.4 Overlast door zwemmersjeuk

Zwemmersjeuk is een veelvoorkomend gezondheidsprobleem bij het zwemmen in open water. Deze aandoening – ook wel cercariëndermatitis genoemd – wordt veroorzaakt door de larven van de parasiet *Trichobilharzia*. Deze parasiet maakt normaal gesproken deel uit van de levenscyclus van watervogels. Afhankelijk van de soort leven de larven in de bloedvaten rondom de darmen of in de neusholte van de vogel, waar zij uitgroeien tot volwassen zuigwormen.

De eieren van deze wormen komen via de ontlasting of via de neusholte van de watervogel in het water terecht. Daaruit komen larven (miracidia) vrij die actief op zoek gaan naar zoetwaterslakken, hun tussengastheer. In deze slakken ondergaan zij een complexe ontwikkeling waarbij duizenden nieuwe larven (cercariën) worden gevormd. Bij warm en zonnig weer verlaten deze larven de slakken en komen ze massaal in het water terecht.

De vrijzwemmende larven worden door zonlicht naar de bovenste waterlagen gelokt, waar zij op zoek gaan naar een nieuwe gastheer: een watervogel. Soms treffen zij echter een zwemmer. De larven proberen dan de huid binnen te dringen, maar dat lukt niet. Ze sterven in de huid, wat een allergische reactie veroorzaakt die bekendstaat als zwemmersjeuk.

Jeukklachten kunnen zowel tijdens het zwemmen als enige tijd daarna ontstaan. Op onbedekte huidgebieden kunnen bultjes verschijnen die branderig of stekend aanvoelen en sterk in grootte kunnen variëren. Meestal verdwijnen de klachten binnen 24 uur.

De symptomen zijn het gevolg van een allergische reactie op de poging van de larven om de buitenste huidlaag binnen te dringen en op het afsterven van deze larven in de huid. Wanneer zwemmersjeuk in een bepaalde plas voorkomt, is de basis daarvoor vaak al in het voorgaande zwemseizoen gelegd. De ontwikkeling van de parasiet in de zoetwaterslak – die als tussengastheer dient – begint namelijk al een jaar eerder.

In het veld kunnen de gastheersoorten van de parasiet worden aangetroffen, zoals poelslakken (Lymnaeidae) en schijfhorens (Planorbidae). Deze kunnen in het laboratorium verder worden onderzocht. Daarnaast kan er een DNA-monster uit het water worden genomen om te bepalen of er DNA van *Trichobilharzia* aanwezig is.



Gevonden poelslak tijdens inspectie.



5. Beheer & Onderhoud

Voor het verbeteren van de hygiëne, veiligheid en de beleving van het watertoerisme in Flevoland is het van groot belang dat stranden schoon, veilig en aantrekkelijk zijn. Daarom is het noodzakelijk dat stranden voorafgaand aan gebruik worden gecontroleerd op de aanwezigheid van:

- Glas en andere scherpe voorwerpen
- Kuilen met stilstaand water op het strand en kuilen in het onderwatertalud
- Aangespoeld wier langs de vloedlijn
- Blauwalg langs de vloedlijn
- Zwanenpoep en andere vogeluitwerpselen
- Overvolle prullenbakken en zwerfvuil
- Vernielingen



Gevaarlijke mix van blauwalg en rottende waterplanten langs de vloedlijn.



Afval op het strand, achtergebleven na een drukke dag daarvoor.



5.1 Vernielingen en kampvuren

Een jaarlijks terugkerend probleem op de stranden is de vernieling van voorzieningen, met name op de afgelegen locaties. Deze stranden trekken vaak minder bezoekers, waardoor de sociale controle beperkt is. Wanneer voorzieningen worden beschadigd, ervaren strandbeheerders regelmatig dat na reparatie of vervanging binnen korte tijd opnieuw schade ontstaat. Om die reden worden sommige voorzieningen uiteindelijk niet meer teruggeplaatst, waardoor op bepaalde stranden geen sanitaire voorzieningen meer aanwezig zijn. Dit heeft een negatieve invloed op de hygiëne, vooral wanneer strandbezoekers langere tijd op het strand verblijven. Daarnaast worden stranden ook in de avond en nacht intensief gebruikt. Er worden kampvuren gestookt en alcoholische dranken genuttigd en achtergelaten, wat blijkt uit de vele lege en kapotte flessen. De schade die hieruit voortvloeit vormt een aanzienlijke kostenpost voor strandbeheerders.



Verschillende vernielingen en brandstichtingen die voor overlast zorgen.



5.2 Afvaldumpingen

Afvaldumping is uitgegroeid tot een jaarlijks terugkerend probleem dat steeds vaker voorkomt, ook op de zwemstranden. Met name op afgelegen stranden, waar het aantal bezoekers in de avonden afneemt, vinden regelmatig afvaldumpingen plaats.

Voor zowel strandbeheerders als bezoekers is dit zeer onaangenaam. De dumpingen zorgen voor extra werkzaamheden en hogere kosten voor strandbeheerders bij het opruimen en afvoeren van het afval. Daarnaast kan afvaldumping leiden tot verslechtering van de waterkwaliteit.

Bezoekers kunnen hinder ondervinden van afvaldumpingen wanneer deze plaatsvinden tijdens het recreëren op het strand. Wanneer afval in het water wordt gedumpt, bestaat bovendien het risico dat zwemmers zich bezeren aan voorwerpen onder water.



Afvaldumping in de zwemzone.



6. Veiligheid

6.1 Werkzaamheden tijdens het zwemseizoen

Werkzaamheden aan zandstranden dienen zoveel mogelijk buiten het zwemseizoen te worden uitgevoerd. Tijdens warme dagen is het strand vaak druk bezocht en wordt, ondanks getroffen veiligheidsmaatregelen, niet altijd voldoende opgelet. Bovendien brengt het werken met zand in een natte omgeving het risico met zich mee dat drijfzand ontstaat.

Waarom onnodige risico's nemen als deze werkzaamheden ook buiten het seizoen kunnen plaatsvinden? Wanneer uitvoering tijdens het zwemseizoen onvermijdelijk is, moet het werkgebied duidelijk worden afgezet en beveiligd met een hek. Dit geldt eveneens voor delen van het strand waar evenementen worden georganiseerd.

6.2 Toezicht

Een van de voorwaarden waaraan zwemlocaties in oppervlaktewater niet hoeven te voldoen om als officiële zwemwaterlocatie te worden aangemeld, is het aanwezig zijn van toezicht. Er wordt vanuit gegaan dat zwemmen in oppervlaktewater altijd op eigen risico gebeurt. Mocht zich desondanks een ongeval voordoen, dan kan een beroep worden gedaan op de reguliere hulpdiensten, zoals de brandweer, de GGD, de politie, de Koninklijke Nederlandse Reddingsmaatschappij en de vrijwillige Reddingsbrigade Flevoland. Tijdens het hoogseizoen is bij mooi weer op diverse stranden een badpost met vrijwilligers aanwezig. Dit geldt voor het Almeerderstrand en het Surfstrand in Almere en voor het Harderstrand in Biddinghuizen.

6.3 Wieroverlast

Het water wordt steeds helderder, waardoor de zon steeds dieper op de bodem kan schijnen. Met name de fonteinkruiden profiteren hiervan en groeien daardoor zeer snel. In het Gooimeer, IJmeer, Markermeer en delen van de Randmeren veroorzaken deze waterplanten steeds meer overlast voor de waterrecreatievaart. Vanaf 1 juli geldt hier een maaiperiode van drie tot vier weken. Tijdens deze periode worden toegangswegen en havens van eilanden en aanlegplaatsen vrijgemaakt. Ook surfgebieden en oefen- en wedstrijdlocaties worden gemaaid, vergelijkbaar met de snelvaarbanen bij Almere en in het Nijkerkernauw. De verwachting is dat de overlast door waterplanten in de toekomst verder zal toenemen. Helaas wordt het gemaaide wier niet altijd zorgvuldig verwijderd, waardoor tijdens en na het maaien veel wier op de stranden aanspoelt. Als dit aangespoelde wier te lang blijft liggen, gaat het rotten en vormt het een dikke, brede laag die het zwemmen voor bezoekers belemmert. Daarom is het van groot belang dat het wier langs de vloedlijn regelmatig en tijdig wordt opgeruimd.



Aangespoelde waterplanten op het Lumièrestrand te Almere.



6.4 Bootjes in de zwemzone

Het is verboden om met bootjes de zwemzone te betreden. Toch constateren we steeds vaker dat recreanten of bezoekers hun vaartuig in de zwemzone aanleggen. Een zwemzone moet te allen tijde een veilige omgeving zijn; boten passen daar absoluut niet thuis.



Bootjes aangemeerd langs de vloedlijn bij het strand Riviera Beach Noord te Biddinghuizen.

6.5 Onderwatertalud

Een gelijkmatig aflopende zandbodem onder water (onderwatertalud) is van groot belang voor zowel de hygiëne als de veiligheid. Grote diepteverschillen, zoals geulen en kuilen, kunnen met name voor jonge kinderen gevaarlijke situaties opleveren. In dergelijke verdiepten kan bovendien slibophoping ontstaan, wat de waterkwaliteit negatief beïnvloedt. Een geleidelijk aflopende, vlakke zandbodem met een passende waterdiepte zorgt voor een goede doorstroming, waardoor eventuele verontreinigingen van het strand worden afgevoerd.

In Flevoland worden de stranden onderzocht met behulp van sonarapparatuur. Deze techniek biedt een duidelijk beeld van de helling van de zandbodem en maakt het mogelijk om gaten en kuilen vroegtijdig te signaleren. Indien nodig kan de beheerder het talud egaliseren. Daarnaast maakt de sonar het mogelijk te controleren of stroming en golfslag het talud hebben aangetast, zodat drijflijnen tijdig kunnen worden aangepast.



In kuilen kan een ophoping van vuil ontstaan.



6.6 Ontbreken en onderhoud drijflijnen

Ondanks herhaaldelijk advies zijn er momenteel nog steeds (delen van) stranden waar geen drijflijnen zijn aangebracht. Op sommige stranden zijn drijflijnen slechts incidenteel aanwezig, maar hebben deze onvoldoende drijfvermogen of een vervaagde kleur. Door deze verkleuring zijn de drijflijnen minder goed zichtbaar en vervullen zij hun functie niet meer. Drijflijnen zijn van groot belang voor onervaren zwemmers, omdat zij de grens aangeven tussen het geleidelijk aflopende onderwatertalud en het diepere water. Daarnaast vormen zij een duidelijke scheiding tussen de zwemzone en de vaargeul. Dit is met name van belang bij de stranden aan de Randmeren, waar de vaargeul zich soms op korte afstand (25 meter) van de zwemzone bevindt.



Het Abbertstrand aan het Drontermeer in Dronten.



7. Beoordeling van de onderzochte locaties

Bij de uitvoering van het veiligheidsonderzoek op de stranden wordt er naar de volgende veiligheids- en hygiëneaspecten gekeken:

1. Het verloop van het onderwatertalud; een hellingshoek van de bodem van $< 12\%$ is makkelijk voor kleine kinderen en bij $< 20\%$ vormt het nog geen groot risico voor zwemmers met een diploma. Bij een hellingshoek van de bodem van $> 20\%$ is er sprake van een mogelijk risico voor zwemmers.
2. De bodemgesteldheid en het bodemtype.
3. De aanwezigheid van kuilen en gaten op de stranden en in het onderwatertalud.
4. Het doorzicht (risico's in verband met duiken en de aanwezigheid van obstakels).
5. De aanwezigheid van drijflijnen (richtlijn waterdiepte op 120-150 cm en eventuele 2^e drijflijn voor de afscheiding zone voor kleine kinderen waterdiepte op ca. 50 cm).
6. Onveilige waterspeeltoestellen (duiksteigers, glijbanen, etc.).
7. Het tijdig legen van de prullenbakken.
8. De aanwezigheid van zwerfafval op het strand (glasscherven, blikjes e.d.).
9. De ruimtelijke indeling van de waterrecreatie (zonering zwemgedeelte).
10. De algemene hygiëne (ongedierte, dode vissen, dode vogels of afgestorven wier).
11. De sanitaire voorzieningen.
12. Gevaarlijke objecten en gevaarlijke waterrecreatie binnen 50 meter van de zwemzone.
13. Scherpe voorwerpen waar zwemmers zich in de zwemzone en op het strand aan kunnen verwonden.
14. De aanwezigheid van alles wat mogelijkwijze een directe of indirecte gevaarlijke situatie kan opleveren (dit kunnen ook werkzaamheden op of aan het strand zijn).
15. De aanwezigheid van poelslakken, bruine ratten, bereklauw en eikenprocessierups.



Stranden regelmatig schoonmaken is erg belangrijk voor de hygiëne en gezondheid van de bezoeker



8. Uitvoering onderzoek

Het onderzoek is uitgevoerd in de zomer van 2025 door de toezichthouders zwemwater van de OFGV. Voor elke locatie is een checklist opgesteld, ingevuld en opgenomen in bijlage 1. Daarnaast zijn binnen de zwemzone de bodemgesteldheid, de aanwezigheid van kuilen, obstakels en zwerfvuil geïnventariseerd en zijn metingen van het onderwatertalud uitgevoerd. De resultaten hiervan zijn opgenomen onder de tabellen.

Gedurende het zwemseizoen 2025 zijn per strand meerdere inspecties uitgevoerd. De uitkomsten van deze inspecties zijn eveneens meegenomen in het veiligheidsonderzoek. Onveilige en onhygiënische situaties die directe aandacht vereisten, zijn in overleg met de beheerder onmiddellijk verholpen.



Keurig onderhouden strand, zwemstrand Almere Haven.



9. Resultaten onderzoek

9.1 Strand Wellerwaard

De Wellerwaard is gelegen in een recreatie- en natuurgebied ten noorden van Emmeloord in de Noordoostpolder. Het strand is gelegen naast de Casteleynsplas, vlak bij de A6. De Wellerwaard is goed voorzien van alle noodzakelijke voorzieningen. Daarnaast is er ook een restaurant op het strand en zijn er diverse speeltoestellen aanwezig. Door de gemeente Noordoostpolder worden tweemaal per week poelslakken weggevangen.

Beoordeling locatie:	Zeer goed
Waterkwaliteitsklasse 4 jaar:	Uitstekend
Aanbevelingen/opmerkingen:	Poelslakken weg blijven vangen en het strand regelmatig egaliseren. Opruimen van de waterplanten in de randen van de zwemzone. Strand regelmatig egaliseren. Het achterste strand vergrast.

9.2 Netl Park

Het Netl Park is een 64 hectare groot particulier dagrecreatiepark en ligt naast het boerenland en de bossen van Natuurmonumenten, nabij Kraggenburg. Er zijn twee stranden, het hoofdstrand (duinlandschap) van ongeveer 180 meter en een klein strandje van circa 75 meter. Er zijn voldoende sanitaire voorzieningen en prullenbakken. Op dit strand is er zelfs een omkleedgelegenheid op het hoofdstrand. De stranden zijn niet voorzien van drijflijnen.

Beoordeling locatie:	Goed
Waterkwaliteitsklasse 4 jaar:	Uitstekend
Aanbevelingen/opmerkingen:	Drijflijnen plaatsen voor ongeoefende zwemmers. Het informatiebord van de provincie Flevoland plaatsen, nabij het strand.



Netl Park.



9.3 Strand Schokkerhaven

Het Schokkerhavenstrand is gelegen aan het Ketelmeer, nabij Schokland in de Noordoostpolder. Deze locatie is goed voorzien van alle soorten voorzieningen. Men heeft hier ook gedacht aan toiletten voor invaliden. Een bijzonderheid is dat het strand mede gefinancierd is door de Europese Unie.

Beoordeling locatie:	Goed
Waterkwaliteitsklasse 4 jaar:	Goed
Aanbevelingen/opmerkingen:	Regelmatig uitwerpselen van ganzen van strand en ligweide verwijderen. Strand regelmatig egaliseren. Regelmatig in de zwemzone en langs de zwemzone de waterplanten opruimen. Verwijderen van keien in de zwemzone.



Schokkerhaven in de Noordoostpolder.

9.4 Dijkstrand

Het Dijkstrand is een strandje gelegen aan het IJsselmeer vlakbij bij het Urker vissersmonument. Bezoekers van dit strandje komen voor het merendeel van Urk en zijn vaak ouders met kleine kinderen. Het strand wordt 's avonds veel door Urker jeugd gebruikt. Op de stranden wordt dagelijks, gedurende het hoogseizoen, toezicht gehouden op de jeugd door speciaal ingehuurde beveiligers. Er is een vaste toiletvoorziening.

Beoordeling locatie:	Goed
Waterkwaliteitsklasse 4 jaar:	Uitstekend (Blauwalg gevoelig)
Aanbevelingen/opmerkingen:	Zand regelmatig ontdoen van blikjes, waterplanten. Strand blijven ontdoen van scherpe schelpen.

9.5 Staverse kade

De Staverse kade is een strand gelegen aan het IJsselmeer naast de haveningang van Urk. Bezoekers van dit strandje komen voor het merendeel van Urk, maar dit strandje wordt ook gebruikt door havenpassanten. Er spoelen hier het gehele jaar veel schelpen aan. Het strand wordt 's avonds veel door de Urker jeugd gebruikt. Op de stranden wordt dagelijks, gedurende het hoogseizoen, toezicht gehouden op de jeugd door speciaal ingehuurde beveiligers. Er zijn voldoende voorzieningen aanwezig, waaronder speeltoestellen en genoeg prullenbakken.

Beoordeling locatie:	Goed
Waterkwaliteitsklasse 4 jaar:	Uitstekend (blauwalg gevoelig)
Aanbevelingen/opmerkingen:	Zand regelmatig ontdoen van schelpen, glas en bierdoppen.



9.6 Het Belevenissenbos

Het Belevenissenbos is een speelbos gelegen in het Zuigerplasbos ten noorden van Lelystad. Het Belevenissenbos herbergt veertig hectare 'natuurlijk spelen'. Er zijn talloze speelplekken, tientallen speelaanleidingen en kilometers aan routes en waterpartijen. Het bos en de toestellen zijn geschikt voor kinderen vanaf zes jaar. Het water staat in verbinding met een gemaal en wordt continue rondgepompt.

Beoordeling locatie:	Zeer goed
Waterkwaliteitsklasse 4 jaar:	Uitstekend
Aanbevelingen/opmerkingen:	Door het goede beheer geen opmerkingen.

9.7 Houtribhoek

De Houtribhoek is een strand gelegen ten noordwesten van Lelystad aan het IJsselmeer. Deze locatie is goed voorzien van alle soorten voorzieningen, waaronder ook voldoende informatieborden. De zwemzone is deels door middel van basaltblokken fysiek afgescheiden van het IJsselmeer, de twee doorgangen hierin zijn voorzien van blauwalg/wierschermen. Tevens is het strand voorzien van een drijflijn. Het strand wordt erg veel door de Lelystadse jeugd gebruikt, ook in de avonduren. Naarmate het zwemseizoen vordert, zakt het waterpeil geleidelijk. Hierdoor komt de afscheiding van de zwemzone op het droge te liggen.

Beoordeling locatie:	Goed
Waterkwaliteitsklasse 4 jaar:	Uitstekend (blauwalg gevoelig)
Aanbevelingen/opmerkingen:	In het zwemseizoen wordt de zwemzone kleiner/ondieper. De zwemzone is erg ondiep. Dit komt doordat het waterpeil zakt, hierdoor kan het water sneller opwarmen, waardoor er meer kans is op een overschrijding van blauwalg en bacteriën. Vaker het strand langs lopen, dit i.v.m. afval.

9.8 Strand Reigerplas

Dit is een strand gelegen aan de Reigerplas nabij de A6 ter hoogte van het Hajé wegrestaurant in de gemeente Zeewolde. Het strand is in beheer bij het Flevolandschap. Het strand is niet voorzien van de noodzakelijke voorzieningen. Het onderwatertalud loopt na vijftien meter plotseling steil af, terwijl de zwemzone niet is voorzien van drijflijnen. Ook zijn er geen sanitaire voorzieningen.

Beoordeling locatie:	Redelijk
Waterkwaliteitsklasse 4 jaar:	Goed
Aanbevelingen/opmerkingen:	Sanitaire voorzieningen, drijflijn en afvalbakken plaatsen. Strand vaker controleren op afval.

9.9 Abbertstrand

Het Abbertstrand is gelegen aan het Drontermeer, ten noorden van Elburg. De locatie bestaat uit twee gedeelten, namelijk een strand (openbaar) en een camping met een strandgedeelte. Er zijn voldoende voorzieningen aanwezig. De vaargeul ligt op circa 70 meter vanaf het strand. De zwemzone is niet voorzien van drijflijnen. Er verblijven veel knobbelzwanen en andere watervogels op en rondom de stranden.

Beoordeling locatie:	Goed
Waterkwaliteitsklasse 4 jaar:	Aanvaardbaar



Aanbevelingen/opmerkingen:	Drijflijnen aanbrengen. Sluis/vaargeul ligt dicht bij het strand. Strand regelmatig frezen en ontdoen van de uitwerpselen van watervogels.
----------------------------	--

9.10 Spijkstrand

Het Spijkstrand ligt aan het Veluwemeer gelegen in de gemeente Dronten, naast de Elburgerbrug. Dit strand is voldoende voorzien van alle soorten voorzieningen. Er staan informatieborden. Het strand tegenover het paviljoen is gedeeltelijk voorzien van drijflijnen. Het onderwatertalud verloopt zeer geleidelijk. Het noordelijke strandgedeelte wordt veel door jeugd uit Elburg gebruikt, ook 's avonds en in het weekend.

Beoordeling locatie:	Goed
Waterkwaliteitsklasse 4 jaar:	Uitstekend
Aanbevelingen/opmerkingen:	In alle kommen drijflijnen plaatsen. Strand regelmatig egaliseren.

9.11 Rivière Beach Noord

Rivière Beach Noord is gelegen aan het Veluwemeer in de gemeente Dronten en in beheer bij Europarcs Resort Zuiderzee. De locatie is goed voorzien van alle soorten voorzieningen. Dit strand wordt hoofdzakelijk gebruikt door de gasten van het recreatiepark. Er zijn veel knobbelzwanen op en rondom het strand. Ook meren er veel bootjes aan binnen en aan de drijflijn van de zwemzone.

Beoordeling locatie:	Goed
Waterkwaliteitsklasse 4 jaar:	Goed
Aanbevelingen/opmerkingen:	Regelmatig zwanenpoep verwijderen. Geen bootjes binnen de zwemzone laten aanmeren.

9.12 Rivière Beach Zuid

Rivière Beach Zuid is gelegen aan het Veluwemeer in de gemeente Dronten en is in beheer bij Europarcs Resort Zuiderzee. De locatie is goed voorzien van alle soorten voorzieningen. Dit strand wordt hoofdzakelijk gebruikt door de gasten van het recreatiepark. Er zijn wel veel knobbelzwanen op en rondom het strand. Ook meren er veel bootjes aan binnen de zwemzone, ondanks de drijflijnen.

Beoordeling locatie:	Goed
Waterkwaliteitsklasse 4 jaar:	Uitstekend
Aanbevelingen/opmerkingen:	Regelmatig zwanenpoep verwijderen. Geen bootjes binnen de zwemzone laten aanmeren. Onderwatertalud opnieuw in kaart brengen en kijken waar eventuele aanpassingen nodig zijn. Tegengaan afkalving zwemstrand.

9.13 Spijkvijver

De Spijkvijver bestaat uit een tweetal natuurlijke vennetjes die met elkaar in verbinding staan, gelegen midden in het Spijkbos in Biddinghuizen. Er ontbreken hier sanitaire voorzieningen en prullenbakken. Het strand wordt wel regelmatig geëgaliseerd en gefreesd. Het water trekt naarmate het seizoen vordert ver terug.



Beoordeling locatie:	Redelijk
Conclusie waterkwaliteit:	Uitstekend
Aanbevelingen/opmerkingen:	Sanitaire voorzieningen en afvalbakken plaatsen. De drijflijnen verplaatsen als het water zich terugtrekt.

9.14 Ellerstrand (Noord & Zuid)


Het Ellerstrand Noord en Zuid zijn gelegen aan het Veluwemeer in de gemeente Dronten tussen Elburg en Biddinghuizen. Een deel van het strand is bestemd voor naaktrecreatie. Het strand bestaat uit twee gedeelten en is gescheiden door een jachthaven en restaurant "De Klink". Er zijn geen toilet- en douchevoorzieningen meer aanwezig. Het strand is gedeeltelijk voorzien van drijflijnen. De vaargeul loopt dicht langs de zwemzone, vanaf het strand tot aan de vaargeul bedraagt de afstand circa 70 meter. De stranden zijn aan het vergrassen.

Beoordeling locatie:	Redelijk
Waterkwaliteitsklasse 4 jaar:	Uitstekend
Aanbevelingen/opmerkingen:	Drijflijnen plaatsen. Uitvoeren van groot onderhoud i.v.m. dichtgroeien strandjes en vergrassing. Toiletten plaatsen. Prullenbakken vaker legen.

9.15 Bremerbaastrand

Het Bremerbaastrand is gelegen aan het Veluwemeer in de gemeente Dronten tussen Elburg en Biddinghuizen. Het strand is circa 300 meter lang en heeft een pier met aanlegsteiger, een speeleiland en een uitkijkttribune aan het Veluwemeer, vlak bij het naastgelegen Aquacentrum Bremerbergse Hoek. Ook is er een strandpaviljoen/restaurant en een opstap voor een voet en fiets veerpontje naar Nunspeet. Alle voorzieningen zijn ruimschoots aanwezig.

Beoordeling locatie:	Zeer goed
Waterkwaliteitsklasse 4 jaar:	Uitstekend
Aanbevelingen/opmerkingen:	Strand kalft af door stroming en golfslag. Strand wordt hierdoor kleiner. Enorme hoeveelheden zand worden gewoon weggespoeld.



Bremerbaai te Biddinghuizen.

9.16 Harderstrand (Noord en Zuid)

Deze stranden zijn gelegen aan het Veluwemeer in de gemeente Dronten, nabij Harderwijk. Het strand bestaat uit twee gedeelten en is gescheiden door de grote jachthaven Flevostrand. Alle noodzakelijke voorzieningen zijn aanwezig. De drijflijnen ontbreken. De post van de reddingsbrigade is gelegen aan Harderstrand Zuid.



Beoordeling locatie:	Goed
Waterkwaliteitsklasse 4 jaar:	Goed
Aanbevelingen/opmerkingen:	Drijflijnen aanbrengen. Strand bij vloedlijn vloeiender laten aflopen. Door golfslag ontstaat een hoge kant (afkalving). Op mooie dagen prullenbakken vaker legen. Zorgen dat op Noord en Zuid apart de waterkwaliteit wordt gemeten zodat er niet onnodig een maatregel op een van de stranden komt te staan. Verwijderen van uitwerpselen van vogels van de stranden. Verwijderen van waterplanten. Geen bootjes binnen de zwemzone laten aanmeren.

9.17 Woldstrand

Het Woldstrand is gelegen in Zeewolde aan het Wolderwijd/Nuldernauw. Alle noodzakelijke voorzieningen zijn aanwezig. Een gedeelte van het strand is voorzien van drijflijnen. Speelvoorzieningen zijn ook ruim aanwezig. Tevens is een gedeelte van het strand bestemd als hondenuitlaat gedeelte. Op het kindergedeelte zijn veel kuilen op het strand te vinden.

Beoordeling locatie:	Goed
Waterkwaliteitsklasse 4 jaar:	Goed
Aanbevelingen/opmerkingen:	Regelmatig uitwerpselen van vogels van de stranden verwijderen. Alert wezen op eikenprocessierups. Er zijn veel eikenbomen op en rondom het strand. Strand regelmatig egaliseren.

9.18 RCN-strand

Het RCN-strand is gelegen aan het Nuldernauw. Alle noodzakelijke voorzieningen zijn aanwezig. Een gedeelte van het strand is bestemd als hondenuitlaat gedeelte. Er zijn twee strandjes. Deze worden gescheiden door een jachthaven. Er is ook een surfschool op het strand aanwezig. Er is een restaurant op loopafstand te vinden.

Beoordeling locatie:	Goed
Waterkwaliteitsklasse 4 jaar:	Slecht
Aanbevelingen/opmerkingen:	Het opruimen van uitwerpselen van watervogels en het dichten van kuilen op het strand.

9.19 Erkemederstrand

Het Erkemederstrand is gelegen aan het Nuldernauw in de gemeente Zeewolde, nabij Nijkerk. Alle noodzakelijke voorzieningen zijn aanwezig. De lengte van het strand is circa 2,5 kilometer. Het strand is onderverdeeld in drie secties: hondenstrand, evenementenstrand en openbaar strand. Er zijn alleen drijflijnen aangelegd bij camping/paviljoen.

Beoordeling locatie:	Goed
Waterkwaliteitsklasse 4 jaar:	Uitstekend (blauwalg gevoelig)
Aanbevelingen/opmerkingen:	Op meer strandgedeelten drijflijnen aanbrengen. Het provinciale bord voor de betaalde parkeerplaats plaatsen.

9.20 Laakse Strand

Het Laakse Strand is gelegen aan het Nijkerkernauw in de gemeente Zeewolde. De lengte van het strand is 500 meter, over de gehele lengte zijn er kleine inhammen (strandjes). Er zijn geen toiletvoorzieningen of afvalbakken aanwezig, evenals drijflijnen. Het strand ligt dicht bij een vaargeul. Een gedeelte van het strand is bestemd voor naaktrecreatie. Het strand wordt



gedeeltelijk beheerd door Staatsbosbeheer en gedeeltelijk door beheerder Landgoed energy up. Het Laakse Strand is een blauwalg gevoelige locatie en er staan diverse eikenbomen in de nabijheid van de stranden. Het gevolg is dat de eikenprocessierups hier goed gedijt.

Beoordeling locatie:	Aanvaardbaar
Waterkwaliteitsklasse 4 jaar:	Goed (blauwalg gevoelig)
Aanbevelingen/opmerkingen:	Afvalbakken en toiletten met douches bij de stranden plaatsen, tevens drijflijnen aanbrengen. Groot onderhoud uitvoeren bij strandjes naaktgedeelte want deze groeien dicht en vergrassen. Daarbij vaker inspecteren (blauwalg). Aangespoeld wier regelmatig verwijderen. Alert zijn op eikenprocessierups.

Het Laakse Strand de Wielewaal is gelegen aan het Nijkerknauw in de gemeente Zeewolde en het strand is vrij toegankelijk. De meeste bezoekers van het strand zijn campinggasten van de naastgelegen Landgoed energy up en jongeren vanuit de omgeving. Er zijn geen toiletvoorzieningen of afvalbakken aanwezig, evenals drijflijnen. Het strand wordt beheerd door de beheerder van Landgoed energy up. Zwemwaterlocatie de Wielewaal is een blauwalg gevoelige locatie en er staan diverse eikenbomen in de nabijheid van de zwemwaterlocatie. Dit heeft tot gevolg dat de eikenprocessierups hier goed gedijt.

Beoordeling locatie:	Goed
Waterkwaliteitsklasse 4 jaar:	Goed (blauwalg gevoelig)
Aanbevelingen/opmerkingen:	Doordat er stortstenen zijn geplaatst in de zwemzone is de doorstroming van het water verslechterd. Blauwalg blijft hierdoor ook vaker in de kom hangen en gaat lastig weg.

9.21 Beachstrand Eemhof

Het Beachstrand Eemhof is gelegen in de gemeente Zeewolde aan het Nulderknauw. Recht tegenover het strand ligt het plaatsje Spakenburg. Het strand ligt direct gelegen aan het bungalowpark De Eemhof. Er zijn op dit strand geen sanitaire voorzieningen aanwezig. Wel is er een restaurant op loopafstand. Het strand is omringd door een groot grasveld. Ook is er direct aan het strand een surfschool met een loods gevestigd. Er is hier een camping gerealiseerd op het grasgedeelte van het strand.

Beoordeling locatie:	Redelijk
Waterkwaliteitsklasse 4 jaar:	Aanvaardbaar
Aanbevelingen/opmerkingen:	Pullenbakken op het strand plaatsen. Strand regelmatig frezen/eggen. Uitwerpselen van vogels op het strand blijven verwijderen. Scheiding aanbrengen tussen surfers/kano's en zwemmers. Bebording parkeerplaats is niet goed zichtbaar, bord terugplaatsen naar oude locatie.

9.22 Noorderplassenstrand

Het Noorderplassenstrand is gelegen aan zuidoever van de Noorderplassen, nabij de Lepelaarsplassen aan de rand van Almere Stad. Dit strand is voorzien van drijflijnen. Strand bestaat uit twee delen waarvan één gedeelte zonder zandstrand voor surfers. Het zandstrand wordt regelmatig geëgaliseerd en gefreesd. Alle noodzakelijke voorzieningen zijn aanwezig.

Beoordeling locatie:	Goed
Waterkwaliteitsklasse 4 jaar:	Uitstekend
Aanbevelingen/opmerkingen:	Regelmatig wier opruimen langs vloedlijn.



	Prullenbakken vaker legen. Strand regelmatig egaliseren.
--	--

9.23 Strand in het zicht

Strand in het zicht is gelegen aan de zuidoever van de Noorderplassen, tegenover een woonwijk in het Noorderplassen gebied aan de buitenrand van Almere Stad. Alle noodzakelijke voorzieningen zijn aanwezig. De zwemzone is voorzien van een drijflijn.

Beoordeling locatie:	Goed
Waterkwaliteitsklasse 4 jaar:	Uitstekend
Aanbevelingen/opmerkingen:	Fietsenrekken plaatsen. Strand regelmatig egaliseren, er wordt veel gegraven door kinderen. Geen bootjes binnen de zwemzone laten aanmeren.

9.24 Stedenwijkstrand

Het Stedenwijkstrand is een klein strand, gelegen aan het Weerwater aan de rand van de Stedenwijk in Almere Stad. Er zijn sanitaire voorzieningen aanwezig. Ook is het strand met hekwerk omheind en voorzien van een houten toegangsvlonder met een op- en afrit voor rolstoelgebruikers. Door de overlast van zwanenpoep en waterplanten is het bijna onmogelijk om op het kleine strandje te zwemmen. Afgelopen jaar is een flinke verbetering waarneembaar ten opzichte van de jaren daarvoor maar er is nog wel meer verbetering mogelijk. De gemeente denkt na over herinrichting van dit gebied (omloop Weerwater) met een mogelijk stadsstrand in het centrum als vervanging.

Beoordeling locatie:	Aanvaardbaar
Waterkwaliteitsklasse 4 jaar:	Goed
Aanbevelingen/opmerkingen:	Om er zorg voor te dragen dat het strandje zijn functionaliteit behoudt, zullen de extra beheersmaatregelen noodzakelijk blijven. De sanitaire voorziening beter onderhouden. Uitwerpselen van watervogels en aangespoelde waterplanten vaker opruimen. Regelmatig container legen.

9.25 Lumièrestrand

Het Lumièrestrand is gelegen aan het Weerwater in Almere Stad aan de rand van een woonwijk (Filmwijk). Alle noodzakelijke voorzieningen zijn voldoende aanwezig op dit strand. Ook zijn er diverse speeltoestellen aanwezig. Het strand is alleen bereikbaar via voet- en fietspaden.

Beoordeling locatie:	Goed
Waterkwaliteitsklasse 4 jaar:	Uitstekend
Aanbevelingen/opmerkingen:	Wier regelmatig in hoeken verwijderen. Strand vaker controleren op afval.

9.26 Fantasiestrand

Het Fantasiestrand is gelegen aan zuidkant van het Weerwater in Almere Stad, nabij de A6 en het busstation. Alle noodzakelijke voorzieningen zijn aanwezig. Het strand is voorzien van twee drijflijnen in verband met een waterskis chans op zeer korte afstand van de zwemzone.

Beoordeling locatie:	Redelijk
Waterkwaliteitsklasse 4 jaar:	Uitstekend
Aanbevelingen/opmerkingen:	Aangespoeld wier regelmatig opruimen. De sanitaire voorziening beter onderhouden. Uitwerpselen langs de vloedlijn vaker opruimen.



Fantasiestrand te Almere.

9.27 Zwemstrand Almere-Haven

Het Zwemstrand Almere-Haven is gelegen aan het Gooimeer bij Almere Haven. Alle noodzakelijke voorzieningen zijn op dit strand aanwezig. Er is één toiletunit aanwezig op de zwemwaterlocatie. Het strand is voorzien van blauwalg/wierschermen.

Beoordeling locatie:	Goed
Waterkwaliteitsklasse 4 jaar:	Uitstekend (blauwalg gevoelig)
Aanbevelingen/opmerkingen:	Regelmatig (aangespoelde) waterplanten verwijderen. Meer palen plaatsen i.v.m. doorbuigen ballenlijn. De sanitaire voorziening beter onderhouden. Prullenbakken vaker legen op drukke dagen.

9.28 Surfstrand Almere

Het Surfstrand Almere-Haven is gelegen aan het Gooimeer nabij de zwemwaterlocatie in Almere-Haven. Het is een klein strandje met een lengte van circa 100 meter. Het is hoofdzakelijk bedoeld als uitvalbasis voor surfers van de nabijgelegen surfschool, maar wordt ook gebruikt als zwemwaterlocatie. Ook dit strand is een blauwalg gevoelige locatie. Er is geen toiletvoorziening aanwezig. Wel is er een reddingspost bij het strandje, waar op drukke dagen gebruik van wordt gemaakt.

Beoordeling locatie:	Voldoende
Waterkwaliteitsklasse 4 jaar:	Uitstekend (blauwalg gevoelig)
Aanbevelingen/opmerkingen:	Wier langs de vloedlijn regelmatig verwijderen. Drijflijn plaatsen. Deze kan mede fungeren als scheidslijn tussen zwemmers en surfers.

9.29 Zilverstrand

Het Zilverstrand is gelegen in de gemeente Almere aan het Gooimeer ten zuiden van de Hollandse Brug (A6). Dit ligt naast het Almeerderstrand. Het strand is verdeeld in een openbaar "gekleed" gedeelte en een openbaar "naaktgedeelte". Het strand is voorzien van twee moderne toiletunits met douches, deze zijn echter door aanhoudend vandalisme permanent gesloten.

Beoordeling locatie:	Goed
Waterkwaliteitsklasse 4 jaar:	Uitstekend (blauwalg gevoelig)
Aanbevelingen/opmerkingen:	Regelmatig aangespoeld wier van de vloedlijn verwijderen. Groot onderhoud uitvoeren bij het naaktgedeelte want dit groeit dicht en vergrast. Toiletunits zijn het hele zwemseizoen gesloten geweest. Toiletunits openen wanneer het zwemseizoen begint.



9.30 Almeerderstrand

Het Almeerderstrand is gelegen aan het IJmeer ten westen van de Hollandse Brug in de gemeente Almere. Het is een groot langgerekt strand met een lengte van circa 1600 meter. Alle noodzakelijke voorzieningen zijn voldoende aanwezig. Ten noorden van het strand is Strandbad Duin gecreëerd. In 2023 is het Zuidelijke gedeelte van het Almeerderstrand opnieuw ingericht, er is nieuw zand aangebracht en de omgeving is veranderd. Met oog op de bereikbaarheid en toekomstige evenementen, zijn er nieuwe fietspaden en parkeerplaatsen aangebracht. In de loop van 2025/2026 wordt de bereikbaarheid verder verbeterd.

Beoordeling locatie:	Goed
Waterkwaliteitsklasse 4 jaar:	Uitstekend (blauwalg gevoelig)
Aanbevelingen/opmerkingen:	Aangespoeld wier e.d. vaker opruimen, zeker bij drukke periodes. Jaarlijks zijn er vrij veel evenementen. De sanitaire voorziening beter onderhouden. Volle prullenbakken eerder legen.

9.31 Havenstrand Markerwadden

Het strand maakt deel uit van de Markerwadden, een archipel van natuureilanden in het Markermeer tussen Lelystad en Enkhuizen.

Beoordeling locatie:	Goed
Waterkwaliteitsklasse 4 jaar:	Uitstekend
Aanbevelingen/opmerkingen:	Strand kalft af door stroming en golfslag. Vloedlijn regelmatig egaliseren. Strand opspuiten, groot deel strand is verdwenen.

9.32 Lanterstrand (Potentiële locatie)

Het Lanterstrand is een potentiële zwemlocatie gelegen in de kustzone Tulpeiland in Zeewolde aan het Wolderwijd. Het Lanterstrand gaat deel uitmaken van de kustzone Polderwijk. Het is nog niet bekend wanneer het strand officieel in gebruik wordt genomen.

Beoordeling locatie:	N.v.t.
Waterkwaliteitsklasse 4 jaar:	N.v.t.
Aanbevelingen:	N.v.t.



Lanterstrand te Zeewolde.



9.33 Bataviastrand (Potentiële locatie)

Het Bataviastrand is een Potentiële zwemlocatie gelegen in Lelystad aan de Markerstrekdam. Deze locatie is makkelijk te bereiken met de auto of de fiets. Afgelopen zwemseizoen gold hier een negatief zwemadvies aangezien het strand nog niet is ingericht als zwemstrand.

Beoordeling locatie:	N.v.t.
Waterkwaliteitsklasse 4 jaar:	N.v.t.
Aanbevelingen:	Zwemzone omwisselen naar andere kant. Afgelopen jaar werd er weer geen gehoor gegeven aan de indeling van het strand.



10. Potentiële locaties en wilde zwemplekken

Artikel 3.2 Besluit Kwaliteit Leefomgeving (Aanwijzing zwemlocaties)

Gedeputeerde Staten maken jaarlijks aan onze Minister en aan de Minister van Infrastructuur en Waterstaat de locaties bekend waar naar hun oordeel door een groot aantal personen wordt gezwommen. Zij nemen daarbij in aanmerking: de ontwikkelingen met betrekking tot het aantal personen, de infrastructuur of faciliteiten en de getroffen maatregelen ter bevordering van het zwemmen.

10.1 Potentiële locaties

Een potentiële locatie is een locatie die door een eigenaar/beheerder is aangemeld en wordt beheerd. Deze zijn door de toezichthouders van de OFGV getoetst op veiligheid en hygiëne aspecten. Ook wordt er een zwemwaterprofiel opgesteld. In dit zwemwaterprofiel wordt ingegaan op mogelijke gezondheidsrisico's voor de zwemmers en de oorzaken daarvan.

De waterkwaliteit op deze locaties wordt in het zwemseizoen om de twee weken gemeten. Na een proefperiode van een aantal jaren wordt bekeken of deze locatie in aanmerking komt voor een officieel status.

Potentiële locaties in Flevoland:

- Lanterstrand (Gemeente Zeewolde)
- Bataviastrand (Gemeente Lelystad)

10.2 Wilde zwemplekken

Een zogenaamde "wilde zwemplek" is een locatie die nog niet door een eigenaar/beheerder is aangemeld. Deze locatie is tijdens een controleronde aangetroffen of door iemand gemeld als een locatie waar een aanzienlijk aantal mensen regelmatig zwemt. Deze plekken worden door de toezichthouders van de OFGV visueel getoetst op veiligheid en hygiëne aspecten. Vaak hebben deze locaties onvoldoende potentie om een officiële locatie te worden. Dit kan komen doordat er een hemelwaterafvoer in de buurt is, de locatie dicht bij een vaargeul ligt, er watersport of gevaarlijke objecten in de buurt zijn, de locatie slecht bereikbaar is, enz. Mocht zo'n plek werkelijk direct gevaar opleveren, dan kan de OFGV ervoor kiezen om op de desbetreffende plek een zwemverbod in te stellen. Het is belangrijk deze plekken in kaart te brengen en te onderzoeken met als uitgangspunt 'voorkomen is beter als genezen'.



Wilde zwemplek Het Bovenwater.



tijdens warme dagen werd er opgemerkt dat de volgende wilde zwemplekken veel bezocht worden: het voormalig Boschbergstrand in Biddinghuizen, het scouting landgoed in Zeewolde, het kanaal de blauwe diamant ter hoogte van de Spiekweg in Zeewolde en het eiland de Zegge op het Wolderwijd in Zeewolde.

Tevens wordt er in de gemeente Noordoostpolder, Dronten en Zeewolde door jeugd bij warme dagen regelmatig in tochten en vaarten gezwommen. Hierbij wijzen wij, wanneer nodig, de jeugd op de risico's en de gevaren hiervan.

Dit is een lijst met de bij ons bekende wilde zwemplekken in de provincie Flevoland:

Catamaranstrand IJsselmeerdijk	(Gemeente Almere)
Leeghwaterplas	(Gemeente Almere)
Aanmeerplaats Drontermeerdijk	(Gemeente Dronten)
Boschbergstrand	(Gemeente Dronten)
Kamperhoek	(Gemeente Dronten)
Wisentbos	(Gemeente Dronten)
Larserbos	(Gemeente Lelystad)
Larservaart	(Gemeente Lelystad)
Trintelhaven Houtribdijk	(Gemeente Lelystad)
Zuigerplasbos	(Gemeente Lelystad)
Het Bovenwater	(Gemeente Lelystad)
De Veenkuil Hopweg	(Gemeente Noordoostpolder)
Eigenwijze Schoterpad	(Gemeente Noordoostpolder)
Schoterveldplas Schoterweg	(Gemeente Noordoostpolder)
Surfkade Blokzijlerweg	(Gemeente Noordoostpolder)
Zwolse Vaart Camping De Voorst	(Gemeente Noordoostpolder)
Blaue Diamant Spiekweg	(Gemeente Zeewolde)
De Biezen	(Gemeente Zeewolde)
De Verbeelding	(Gemeente Zeewolde)
De Zegge	(Gemeente Zeewolde)
Distelstrandje	(Gemeente Zeewolde)
Scouting Landgoed Zeewolde	(Gemeente Zeewolde)



10.3 Afvoeren oude zwemlocatie

In 2025 zijn er geen locaties afgevoerd of bijgekomen.

Op de locaties die in het verleden zijn afgevoerd is het onderstaande bord te vinden zodat het publiek juist geïnformeerd wordt.



Het waarschuwbord bij Het Bovenwater te Lelystad.



11. Resultaten inspecties, onderwatertalud profielen & checklists

Om een duidelijk inzicht te krijgen in het onderwatertalud, het verloop en de oneffenheden ervan, kan een bedrijf dat ervaring heeft met diepwatertekeningen worden ingeschakeld om de volledige zwemzone bij een strand in kaart te brengen. Met behulp van een dieptemeter of sonar krijg je een precies overzicht van de situatie.

Door de invoering van de Omgevingswet (januari 2024) en het verminderen van risico's zoals verdrinking of letsels, is het essentieel om gevaarlijke situaties in beeld te brengen. Daarom zijn in het begin van het jaar 2025 alle officiële zwemwaterlocaties en alle potentiële zwemwaterlocaties in Flevoland gemeten.

In de toekomst zullen zowel binnendijkse als buitendijkse zwemstranden tweejaarlijks of vierjaarlijks worden bezocht voor het inmeten van het onderwater talud. Afhankelijk van de veranderende omstandigheden op een zwemstrand, zoals stroming, scheepvaart, weersinvloeden en bezoekers, zal worden beoordeeld welke plekken er worden gekozen. Zo zal er een duidelijk overzicht ontstaan van de mogelijk gevaarlijke plekken.

Met behulp van een sonarbootje met dieptemeters kan een precieze kaart worden opgesteld die de diepte en het talud uitstekend weergeeft. Dit is een behoorlijk duurzame en effectieve manier om het talud grondig in kaart te brengen. Dit biedt, met betrekking tot de veiligheid van zwemmers, een duidelijk overzicht van de ondergrond (onderwatertalud) in het water van de zwemzone. Stranden waarvan de helling door stroming en wind elk jaar kan veranderen, worden, voor zover mogelijk, vaker (handmatig) door de OFGV gemeten.




Daar waar nodig kan nog met de hand gemeten worden. Om snel een duidelijk beeld te krijgen van het verloop of verandering van het verloop van de zwemzone.



11.1 Strand Wellerwaard


Veiligheidsonderzoek 2025	Wellerwaard, Emmeloord
Algemeen	
Eigenaar/beheerder	Gemeente Noordoostpolder
Situering en omschrijving	Gelegen aan de Burchttocht, nabij Casteleynsplas, nabij A6 en Emmeloord
Omgevingsfactoren	Gelegen naast een golfbaan in recreatie & natuurgebied Wellerwaard
Informatiebord	Aanwezig
Voorziening invaliden	Niet aanwezig
Accommodatie	Zandstrand en ligweide
Horeca	Strandtent
Parkeergelegenheid	Voldoende parkeergelegenheid
Bereikbaar per openbaar vervoer	Niet bereikbaar
Lengte strand	Twee stranden van circa 105 meter lengte
Zandstrand/ligweide	Zandstrand en ligweide
Surf, kitesurf en jetski mogelijkheid	Niet toegestaan, surfen toegestaan buiten de zwemzone.
Waterkwaliteit	
Gedurende 4 jaar	Uitstekend
Blauwalgen	Geen blauwalg gevoelig strand
Drijflijnen	
Volgens bebording	Drijflijnen aanwezig
Daadwerkelijk aanwezig	Aanwezig
Afstand tot vaargeul	N.v.t
Waterdiepte bij de drijflijn	80 cm
Onderwaterbodem	
Onderwatertalud	Geleidelijk
Soort	Zand
Toestand	Hard
Diktesliblaag	Niet aangetroffen
Zwerfvuil/ stenen onder water	Niet aangetroffen
Zwerfvuil op het strand/ligweide	Niet aangetroffen
Onderhoud strand	
Frezen/egaliseren	Wordt regelmatig uitgevoerd
Dikte reductielaag	1 cm grijs/zwart
Inspectie	
Sanitair	Toiletgebouwen
Afvalbakken	Vaste prullenbakken
Speelvoorzieningen	Veel speelelementen aanwezig
Overige voorzieningen	Voldoende fietsenrekken aanwezig en ingerichte kampvuurplek
Bebording	Infobord/verbodsbord Jetski/verbodsbord honden
Onveilige situatie(s)	Geen
Onhygiënische situatie(s)	Niet aangetroffen
Opmerkingen/bijzonderheden	Veel poelslakken in en rondom zwemzones
Beoordeling uitgevoerd onderhoud en dagelijks beheer	Algemeen onderhoud strand is goed te noemen. Inspectie strand en water wordt regelmatig uitgevoerd
Advies/opmerkingen	
	Er worden nog wekelijks poelslakken weggevangen en het advies is om dit te blijven doen.
	Veel kuilen aanwezig op het strand en onder speeltoestellen het advies is om het strand regelmatig egaliseren.
	Wier tijdig maaien en opruimen.





11.2 Netl Park


Veiligheidsonderzoek 2025	Strand Netl Park, Kraggenburg
Algemeen	
Beheerder/eigenaar	Beheerder is Netl Park.
Situering en omschrijving	Dagrecreatiepark van circa 42 hectare, nabij Kraggenburg in Noord Oost Polder, gelegen aan de doorgaande weg tussen Kraggenburg en Marknesse.
Omgevingsfactoren	Voormalige landbouwkavel gelegen naast Voorsterbos
Informatiebord	Geen infobord geplaatst wel verstrekt door Provincie Flevoland
Voorziening invaliden	Toilet, douches, omkleedhokjes aanwezig.
Accommodatie	Omkleedhokje, toiletunit met douche aanwezig.
Horeca	Restaurant direct aan het strand
Parkeergelegenheid	Voldoende aanwezig
Bereikbaar per openbaar vervoer	Op loopafstand van ingang recreatiepark
Lengte strand	Hoofdstrand is circa 180 meter lang. Bijliggend strand met waterval is circa 75 meter lang.
Zandstrand/ligweide	Zandstrand is ingericht als duinlandschap
Surf, kitesurf en jetski mogelijkheid	Verboden
Waterkwaliteit	
Gedurende 4 jaar	Uitstekend
Blauwalgen	Geen blauwalg gevoelig strand
Drijflijn	
Volgens bebording	Niet aanwezig
Daadwerkelijk aanwezig	Niet aanwezig
Afstand tot vaargeul	N.v.t.
Waterdiepte bij de drijflijn	N.v.t. Waterdiepte plas 180 cm en bodemhelling onderwatertalud 15%
Onderwaterbodem	
Onderwatertalud	Hoofdstrand, eerste 12 meter geleidelijk dan snel diep
Soort	Zandstrand
Toestand	Hard
Diktesliblaag	Geen
Zwerfvuil/ stenen onder water	Niet aangetroffen
Zwerfvuil op het strand/ligweide	Niet aangetroffen
Onderhoud strand	
Frezen/egaliseren	Regelmatig
Dikte reductie laag	1 cm grijs/zwart
Inspectie	
Sanitair	Toiletunit
Afvalbakken	Voldoende aanwezig
Speelvoorzieningen	Natuurspeeltuin, Kabelbaan, Apentouwen, Boomstammen modderglijbaan & Touwbrug.
Overige voorzieningen	Omkleedhokje, toiletunit met douches
Bebording	Geen infobord geplaatst, wel verstrekt door de Provincie Flevoland.
Onveilige situatie(s)	Geen drijflijn voor ongeoeffende zwemmers bij een snel aflopend talud.
Beoordeling uitgevoerd onderhoud en dagelijks beheer	Algemeen onderhoud strand is uitstekend te noemen. Inspectie strand/water wordt regelmatig uitgevoerd
Onhygiënische situatie(s)	Niet waargenomen
Opmerkingen/bijzonderheden	Stranden in duinlandschap/grote modder glijbaan naast strand
Advies/opmerkingen	
	Voor de veiligheid van ongeoeffende zwemmers (kleine kinderen) het advies om een drijflijn te plaatsen naast het restaurant. Er zijn geen informatie borden geplaatst, geadviseerd wordt om deze alsnog te plaatsen.





11.3 Strand Schokkerhaven


Veiligheidsonderzoek 2025	Schokkerhaven, Noordoostpolder
Algemeen	
Eigenaar/beheerder	Gemeente Noordoostpolder
Situering en omschrijving	Gelegen aan het Ketelmeer, nabij Schokland in de Noordoostpolder
Omgevingsfactoren	Naast Jachthaven
Informatiebord	Aanwezig
Voorziening invaliden	Ja, strand goed toegankelijk, invalideparkeerplaatsen en aangepast toilet
Accommodatie	Zandstrand en ligweide
Horeca	Restaurant
Parkeergelegenheid	Ruim voldoende. Fietsrekken
Bereikbaar per openbaar vervoer	Niet bereikbaar
Lengte en breedte zandstrand	Lengte 300 meter/ breedte 20 meter
Zandstrand/ligweide	Zandstrand en ligweide
Surf, kitesurf en jetski mogelijkheid	Surfen alleen toegestaan buiten drijflijnen
Waterkwaliteit	
Gedurende 4 jaar	Goed
Blauwalgen	Geen blauwalg gevoelig strand
Drijflijnen	
Volgens bebording	Aanwezig
Daadwerkelijk aanwezig	Aanwezig
Afstand tot vaargeul	Geen vaargeul strand gelegen achter eilandje IJsselooog
Waterdiepte bij de drijflijn	105 cm
Onderwaterbodem	
Onderwatertalud	Geleidelijk tot drijflijn, daarna steiler
Soort	Zand
Toestand	Harde zandbodem
Diktesliblaag	Geen sliblaag
Zwerfvuil/ stenen onder water	Hier en daar verspreidt basaltblokken/keien
Zwerfvuil op het strand/ligweide	Weinig aangetroffen
Onderhoud strand	
Frezen/egaliseren	Wordt af en toe geëgaliseerd
Dikte reductielaag	Dik zandpakket
Inspectie	
Sanitair	Toiletgroep met invalide toilet
Afvalbakken	Ruim voldoende aanwezig
Speelvoorzieningen	Klimtoestel
Onveilige situatie(s)	Hier en daar verspreidt basaltblokken op strand en onderwater
Onhygiënische situatie(s)	Ganzenpoep op ligwei en strand.
Opmerkingen/bijzonderheden	Strand mede gefinancierd door de Europese Unie
Beoordeling uitgevoerd onderhoud en dagelijks beheer	Algemeen onderhoud strand is goed te noemen. Inspectie strand/water wordt regelmatig uitgevoerd
Advies/Opmerkingen	
	Bakstenen en puin in het water en langs de vloedlijn opruimen. Het strand vaker egaliseren en ontdoen van uitwerpselen. Aangespoelde waterplanten sneller opruimen.





11.4 Dijkstrand

Veiligheidsonderzoek 2025	Dijkstrand, Urk
Algemeen	
Eigenaar/beheerder	Gemeente Urk
Situering en omschrijving	Gelegen aan de noord- westzijde Urk, vlakbij vissersmonument
Omgevingsfactoren	Onderaan de voet van de dijk aan het IJsselmeer
Informatiebord	Aanwezig
Voorziening invaliden	Nee
Accommodatie	Zandstrand en speelvoorzieningen
Horeca	500 Meter afstand
Parkeergelegenheid	Ja, op loopafstand
Bereikbaar per openbaar vervoer	Ja, op loopafstand
Zandstrand/ligweide	Zandstrand
Lengte strand	180 Meter
Surf, kitesurf en jetski mogelijkheid	Verboden
Waterkwaliteit	
Gedurende 4 jaar	Uitstekend
Blauwalgen	Blauwalg gevoelig strand
Drijflijnen	
Volgens bebording	Niet aanwezig
Daadwerkelijk aanwezig	Aanwezig
Afstand tot vaargeul	350 meter
Waterdiepte bij de drijflijn	Niet gemeten
Onderwaterbodem	
Onderwatertalud	Geleidelijk
Soort	Zand, grind en schelpjes
Toestand	Hard
Diktesliblaag	Geen
Zwerfvuil/ stenen onder water	Niet aanwezig/basaltblokken
Zwerfvuil op het strand/ligweide	Niet aangetroffen
Onderhoud strand	
Frezen/egaliseren	Regelmatig uitgevoerd
Dikte reductielaag	Dik zandpakket
Inspectie	
Sanitair	Toiletgebouw
Afvalbakken	Voldoende prullenbakken aanwezig
Speelvoorzieningen	Meerdere speelvoorzieningen en volleybal net aanwezig op het strand.
Andere voorzieningen	Bankjes en fietsenrekken op de dijk. Op het strand zijn diverse tonnen geplaatst om een kampvuur te maken.
Bebording	Borden: zwemmen voor eigen risico en verboden voor paarden
Onveilige situatie(s)	Waterplanten regelmatig aanwezig in de zwemzone. Het risico hiervan is dat zwemmers hierin verstrikt kunnen raken.
Onhygiënische situatie(s)	Geen
Opmerkingen/bijzonderheden	Het gehele jaar spoelen er schelpen aan.
Beoordeling uitgevoerd onderhoud en dagelijks beheer	Algemeen onderhoud strand is goed te noemen. De inspectie strand /water wordt regelmatig uitgevoerd.
Advies/opmerkingen	
	Het strand regelmatig zeven, schelpen bierdoppen en glas. Zwemzone word steeds ondieper.






11.5 Strand Staversekade

Veiligheidsonderzoek 2025	Staverse kade, Urk
Algemeen	
Eigenaar/beheerder	Gemeente Urk
Situering en omschrijving	Gelegen bij de haven van Urk aan het IJsselmeer
Omgevingsfactoren	Jachthaven
Informatiebord	2 borden
Voorziening invaliden	Invalidetoilet aanwezig
Accommodatie	Zandstrand en speelvoorzieningen
Horeca	Strandpaviljoen
Parkeergelegenheid	Voldoende parkeergelegenheid op loopafstand
Bereikbaar per openbaar vervoer	Bushalte op loopafstand
Zandstrand/ligweide	Alleen zandstrand
Surf en jetski mogelijkheid	Verboden
Waterkwaliteit	
Gedurende 4 jaar	Uitstekend
Blauwalgen	Blauwalg gevoelig strand
Drijflijnen	
Volgens bebording	Aangegeven
Daadwerkelijk aanwezig	Ja
Afstand tot vaargeul	350 Meter
Waterdiepte bij de drijflijn	100 cm
Onderwaterbodem	
Onderwatertalud	Geleidelijk aflopend
Soort	Gemengd zand en schelpen
Toestand	Harde bodem
Diktesliblaag	Geen slib aanwezig
Zwerfvuil/ stenen onder water	Hier en daar basaltblokken
Zwerfvuil op het strand/ligweide	Niet aangetroffen
Onderhoud strand	
Frezen/egaliseren	Regelmatig
Dikte reductielaag	Dik zandpakket
Inspectie	
Sanitair	Openbare toiletten en doucheruimtes aanwezig voor strandbezoekers
Afvalbakken	Voldoende aanwezig
Speelvoorzieningen	Klim/glijbaan, wipkip en wipwap, volleybalnet
Bebording	Verboden voor honden, vaartuigen, te vissen, kamperen, open vuur
Onveilige situatie(s)	Hier en daar basaltblokken. Geen scheiding surfstrandjes
Onhygiënische situatie(s)	Hier en daar zwerfvuil
Opmerkingen/bijzonderheden	Beveiligers houden toezicht op het strand als de temperatuur boven de 23 à 24 graden Celsius is
Beoordeling uitgevoerd onderhoud en dagelijks beheer	Algemeen onderhoud strand is goed te noemen. Inspectie strand/ water wordt regelmatig uitgevoerd
Advies/opmerkingen	
	Strand regelmatig zeven, schelpen bierdoppen en glas.



Strand Staversekade 2025






11.6 Het Belevenissenbos

Veiligheidsonderzoek 2025	Het Belevenissenbos, Lelystad
Algemeen	
Eigenaar/beheerder	Stichting Het Belevenissenbos Lelystad
Situering en omschrijving	Het Belevenissenbos nabij Lelystad, noordzijde van het Zuigerplasbos
Omgevingsfactoren	40 hectare in bosgebied Zuigerplasbos
Informatiebord	Geen infobord van de provincie geplaatst
Voorziening invaliden	Niet aanwezig
Accommodatie	Niet aanwezig
Horeca	Snackwagen
Parkeergelegenheid	Voldoende
Bereikbaar per openbaar vervoer	Niet bereikbaar
Lengte strand	+ -20 meter
Zandstrand/ligweide	Ligweide
Surf, kitesurf en jetski mogelijkheid	N.v.t
Waterkwaliteit	
Gedurende 4 jaar	Uitstekend
Blauwalgen	Geen blauwalg gevoelige locatie
Drijfliijnen	
Volgens bebording	Niet aanwezig
Daadwerkelijk aanwezig	Niet aanwezig
Afstand tot vaargeul	N.v.t
Waterdiepte bij de drijflijn	N.v.t
Onderwaterbodem	
Onderwatertalud	Stelsel van watergangen (slotenstelsel)
Soort	Kleigrond
Toestand	Hard
Dikte sliblaag	4 cm slib onder harde bodem
Zwerfvuil/ stenen onder water	Niet aangetroffen
Zwerfvuil op het strand/ligweide	Niet aangetroffen
Onderhoud strand	
Frezen/egaliseren	Niet uitgevoerd
Dikte reductielaag	N.v.t
Inspectie	
Sanitair	Twee toiletunits en twee douches
Afvalbakken	Grote containers bij ingang
Speelvoorzieningen	Houten klimtoestellen
Overige voorzieningen	Twee douches
Bebording	Infobord bij ingang (niet provinciaal)
Onveilige situatie(s)	Niet aangetroffen
Onhygiënische situatie(s)	Niet aangetroffen
Opmerkingen/bijzonderheden	Stelsel van watergangen (slotenstelsel) met pomp en overloop
Beoordeling uitgevoerd onderhoud en dagelijks beheer	Algemeen onderhoud is goed te noemen. Inspectie strand/water wordt wel regelmatig uitgevoerd
Advies/opmerkingen	
	Geen bijzonderheden



Het Belevissenbos Lelystad 2025





11.7 Houtribhoek

Veiligheidsonderzoek 2025	Houtribhoek, Lelystad
Algemeen	
Eigenaar/beheerder	Gemeente Lelystad
Situering en omschrijving	Strand gelegen ten noorden van Lelystad aan het IJsselmeer
Omgevingsfactoren	Direct gelegen naast Marina jachthaven
Informatiebord	Twee informatieborden aanwezig.
Voorziening invaliden	Strand voor invaliden bereikbaar, invalide parkeerplaatsen aanwezig
Accommodatie	Zandstrand, ligweide, speeltoestellen en sanitaire voorzieningen
Horeca	Eetcafé "@The Beach" direct gelegen aan het strand
Parkeergelegenheid	Ruimvoldoende aanwezig, grote parkeerplaats onder aan de dijk
Bereikbaar per openbaar vervoer	Bereikbaar met openbaar vervoer, bushalte op 400 meter
Lengte strand	Lengte strand 430 meter/ breedte strand 54 meter
Zandstrand/ligweide	Zandstrand, ligweide
Surf, kitesurf en jetski mogelijkheid	Niet toegestaan
Drijflijnen	
Volgens bebording	Aangegeven op infoborden
Daadwerkelijk aanwezig	Aanwezig
Waterdiepte bij drijflijn	50 cm
Waterkwaliteit	
Laatste 4 jaar	Uitstekend
Blauwalgen	Blauwalg gevoelig strand
Onderwaterbodem	
Onderwatertalud	Zeer geleidelijk tot drijflijn, daarna wat steiler aflopend
Soort	Zand
Toestand	Harde bodem
Zwerfvuil/ stenen onder water	Niet aangetroffen
Zwerfvuil op het strand/ligweide	Af en toe
Onderhoud strand	
Frezen/egaliseren	Regelmatig uitgevoerd
Dikte reductielaag	2 cm licht grijs
Inspectie	
Sanitair	Twee toilet units met douches (bij weinig of geen bezoekers gesloten)
Afvalbakken	Voldoende aanwezig
Speelvoorzieningen	Klimtoestel, speel carrousel en een volleybalnet
Overige voorzieningen	Houten picknick tafels, twee houten trappen naar het strand
Bebording	Info borden, verboden voor honden borden, APV Lelystad infoborden
Onveilige situatie(s)	Niet waargenomen
Onhygiënische situatie(s)	Niet waargenomen
Opmerkingen/bijzonderheden	Stalen drijvende blauwalgschermen (buizen) bij open waterverbindingen
Beoordeling uitgevoerd onderhoud en dagelijks beheer	Algemeen onderhoud strand is goed te noemen. Inspectie strand/water wordt regelmatig uitgevoerd
Advies/opmerkingen	
	Zwemzone tot aan drijflijn wordt steeds ondieper het water trekt zich terug. Het strand is erg vlak met af en toe kuilen. Na de drijflijn wordt het op sommige plekken snel diep.



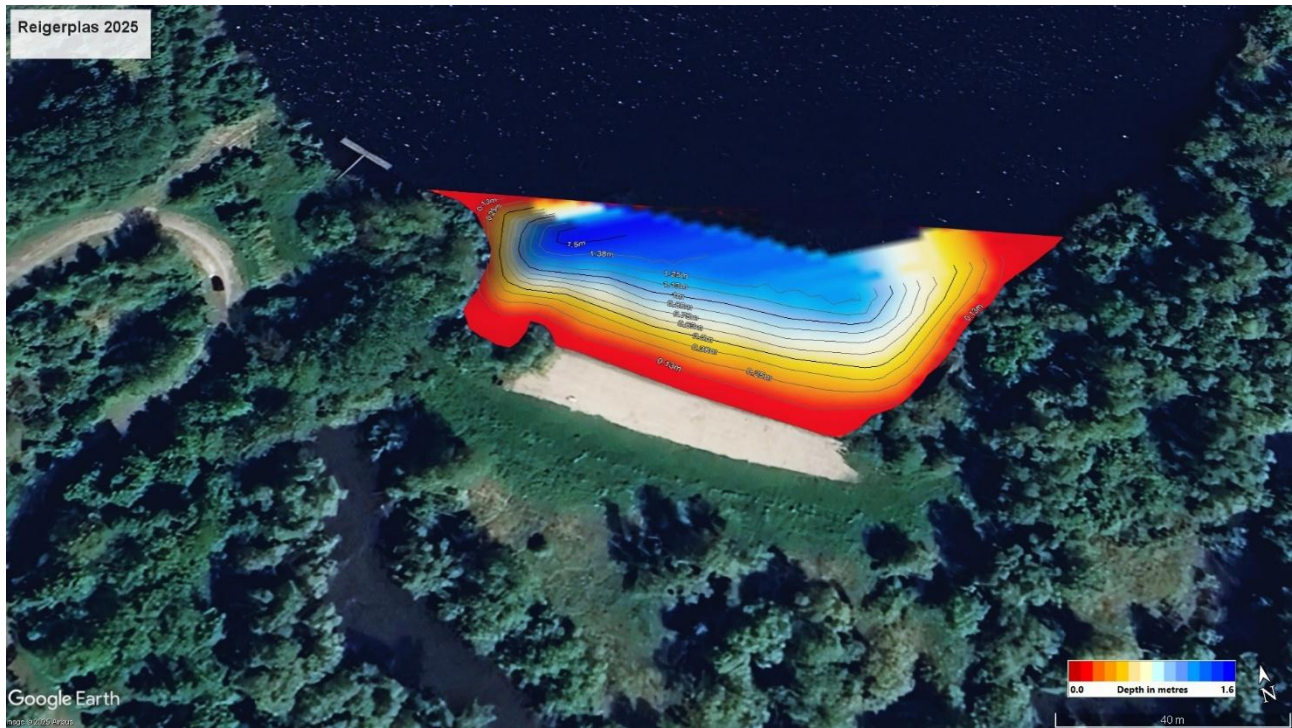
Houtribhoek 2025





11.8 Strand Reigerplas


Veiligheidsonderzoek 2025	Reigerplas, Zeewolde
Algemeen	
Eigenaar/beheerder	Stichting Flevolandschap
Situering en omschrijving	Klein natuurstrandje gelegen in de Reigerplas, gemeente Zeewolde
Omgevingsfactoren	Vlakbij A-6 nabij de Oostvaarderplassen
Informatiebord	Aanwezig (onderste deel vernield)
Voorziening invaliden	Niet aanwezig
Horeca	Niet aanwezig
Parkeergelegenheid	Voldoende
Bereikbaar per openbaar vervoer	Niet bereikbaar
Lengte strand	Circa 46 m
Zandstrand/ligweide	Zandstrand en ligweide
Surf, kitesurf en jetski mogelijkheid	Jetski en waterski verboden/ aangegeven bij boot helling nabij strand
Waterkwaliteit	
Gedurende 4 jaar	Uitstekend
Blauwalgen	Geen blauwalg gevoelig strand
Drijflijnen	
Volgens bebording	Niet aanwezig
Daadwerkelijk aanwezig	Niet aanwezig
Afstand tot vaargeul	N.v.t
Waterdiepte bij de drijflijn	N.v.t
Onderwaterbodem	
Onderwatertalud	Geleidelijk tot 15 m, daarna plotseling steiler
Soort	Zand
Toestand	Hard
Diktesliblaag	Niet aangetroffen
Zwerfvuil/ stenen onder water	Niet aangetroffen
Zwerfvuil op het strand/ligweide	Af en toe
Onderhoud strand	
Frezen/egaliseren	Niet uitgevoerd
Dikte reductielaag	Dik zandpakket
Inspectie	
Sanitair	Niet aanwezig
Afvalbakken	Niet aanwezig
Speelvoorzieningen	Niet aanwezig
Overige voorzieningen	Niet aanwezig
Bebording	Verboden voor honden
Onveilige situatie(s)	Geen drijflijnen
Onhygiënische situatie(s)	Geen sanitaire voorzieningen en afvalbakken
Beoordeling uitgevoerd onderhoud en dagelijks beheer	Algemeen onderhoud strand is goed te noemen. Inspectie strand/water wordt regelmatig uitgevoerd
Advies/opmerkingen	
	Drijflijnen aanbrengen i.v.m. snelle overgang naar dieper water. Afvalbakken plaatsen en een mobiel toilet plaatsen in drukke perioden.





11.9 Abbertstrand

Veiligheidsonderzoek 2025	Abbertstrand, Dronten
Algemeen	
Eigenaar/beheerder	Eigenaar Gemeente Dronten/Beheerder Paviljoen "At Sea"
Situering en omschrijving	Ligging aan het Drontermeer in de gemeente Dronten
Omgevingsfactoren	Strand gelegen langs de Drontermeerdijk in een bosrijke omgeving (Abbertbos)
Informatiebord	Aanwezig
Voorziening invaliden	Niet aanwezig
Horeca	Strandpaviljoen "At Sea"
Parkeergelegenheid	Voldoende parkeerplaatsen, direct nabij het strand
Bereikbaar per openbaar vervoer	Niet bereikbaar
Lengte strand	Zandstrand van 76 meter Campingstrand van 173 meter
Zandstrand/ligweide	Zandstrand en Ligweide
Surf, kitesurf en jetski mogelijkheid	Niet toegestaan in de zwemzone
Waterkwaliteit	
Gedurende 4 jaar	Aanvaardbaar
Blauwalgen	Geen blauwalg gevoelig strand
Drijflijnen	
Volgens bebording	Aangegeven, alleen bij gedeelte campingstrand
Daadwerkelijk aanwezig	Alleen bij gedeelte campingstrand
Afstand tot vaargeul	75 meter, loopt dicht langs strand
Waterdiepte bij de drijflijn	N.v.t.
Onderwaterbodem	
Onderwatertalud	Geleidelijk aflopend
Soort	Zand
Toestand	Ondergrond hard, na een paar meter een dunne sliblaag
Diktesliblaag	5 cm
Zwerfvuil/ stenen onder water	Niet aangetroffen
Zwerfvuil op het strand/ligweide	Niet aangetroffen
Onderhoud strand	
Frezen/egaliseren	Wordt bij mooi weersverwachtingen van tevoren uitgevoerd
Dikte reductielaag	1 cm zwart
Inspectie	
Sanitair	2 x toilet units
Afvalbakken	Voldoende aanwezig
Speelvoorzieningen	Niet aanwezig
Overige voorzieningen	Niet aanwezig
Bebording	Informatieborden
Onveilige situatie(s)	Zwemzone loopt dicht langs vaargeul en afwezigheid drijflijnen
Onhygiënische situatie(s)	Veel uitwerpselen van watervogels op het strand waargenomen voornamelijk van knobbelzwanen
Opmerkingen/bijzonderheden	Beheer wordt door beheerder goed bijgehouden.
Beoordeling uitgevoerd onderhoud en dagelijks beheer	Algemeen onderhoud strand is goed te noemen. Inspectie strand/water wordt regelmatig uitgevoerd
Advies/opmerkingen	
	Stranden dreigen door riet aangroei en vergrassing kleiner te worden. Regelmatig uitwerpselen van watervogels opruimen. Drijflijnen plaatsen i.v.m. dichte ligging nabij vaargeul.





11.10 Spijkstrand

Veiligheidsonderzoek 2025	Spijkstrand, Dronten
Algemeen	
Eigenaar/beheerder	Gemeente Dronten
Situering en omschrijving	Gelegen aan het Veluwemeer in de gemeente Dronten
Omgevingsfactoren	Ligging naast de Elburgerbrug en langs de Veluwemeerdijk
Informatiebord	Aanwezig
Voorziening invaliden	Niet aanwezig
Horeca	Beach Club Nu
Parkeergelegenheid	Voldoende aanwezig
Bereikbaar per openbaar vervoer	Geen bushalte aanwezig
Lengte strand	4 Stranden: 1 -117mtr/2 -97mtr/3 -76mtr/4 -88mtr
Zandstrand/ligweide	Zandstrand en ligweide
Surf, kitesurf en jetski mogelijkheid	Verboden in de zwemzone, hierbuiten mag men windsurfen.
Waterkwaliteit	
Gedurende 4 jaar	Uitstekend
Blauwalgen	Geen blauwalg gevoelig strand
Drijflijnen	
Volgens bebording	Aanwezig
Daadwerkelijk aanwezig	Alleen drijflijnen bij het strandgedeelte tegenover en rechts van paviljoen.
Afstand tot vaargeul	100 meter
Waterdiepte bij de drijflijn	70 cm
Onderwaterbodem	
Onderwatertalud	Zeer geleidelijk aflopend
Soort	Zand
Toestand	Hard
Diktesliblaag	Geen sliblaag aanwezig
Zwerfvuil/ stenen onder water	Hier en daar basaltblokken in het water en op het strand
Zwerfvuil op het strand/ligweide	Af en toe wat zwerfvuil op het strand
Onderhoud strand	
Frezen/egaliseren	Uitgevoerd
Dikte reductielaag	Niet aangetroffen zand
Inspectie	
Sanitair	Nieuwe toiletvoorziening naast het paviljoen.
Afvalbakken	Voldoende aanwezig
Speelvoorzieningen	Niet aanwezig
Bebording	Informatie borden
Onveilige situatie(s)	Vaargeul ligt dicht langs de zwemzone/ basaltblokken op strand/ regelmatig glasscherven op het strand
Onhygiënische situatie(s)	Zwerfaval, glasscherven en kampvuurrestanten op het strand
Opmerkingen/bijzonderheden	Strand wordt veel gebruikt door jeugd uit Elburg en omstreken, voornamelijk in de avonden en in het weekend.
Beoordeling uitgevoerd onderhoud en dagelijks beheer	Algemeen onderhoud strand is goed te noemen Inspectie strand/water wordt regelmatig uitgevoerd
Advies/opmerkingen	
	Drijflijnen aanbrengen bij alle stranden i.v.m. motorbootjes en vaargeul.



Spijkstrand



Locatie:

De zwemlocatie Spijkstrand is een 700 meter lang strand met baaien. Het strand ligt aan het Veluwemeer en grenst aan de zwemlocatie Riviéra Beach, dat aan de zuidkant van het Spijkstrand ligt. Het strand heeft een paviljoen Beachclub Nu.

Onderzoek:

Deze rapportage betreft een momentopname. Het onderzoek is uitgevoerd voor aanvang van het officiële zwemseizoen of aan het begin van het seizoen. In deze rapportage wordt de locatie per onderwerp beoordeeld en wordt waar mogelijk een potentiële oplossing aangedragen.

Datum beoordeling:

15-2-2025 en 07-03-2025.

Tijdstip beoordeling:

12:22 uur.

Maximaal gemeten waterdiepte:

0,4 meter.

Afloop talud tot 1,50 waterdiepte in %:

Geen nadere beoordeling noodzakelijk.

Algemene beoordeling zwemwaterlocatie:

Binnen de zwemzone is onvoldoende waterdiepte om metingen te kunnen verrichten. Tijdens het tweede bezoek, d.d. 7 maart 2025 omstreeks 13:42 uur was de waterstand hoger. Vanaf een meter of 3 voor de drijflijn, binnen de zwemzone, was voldoende waterdiepte om metingen te kunnen verrichten. Langs de randen was er onvoldoende waterdiepte, hierdoor was het niet mogelijk om voldoende data te verzamelen om hiermee een onderwaterkaart te maken.

Tijdens het eerste bezoek zijn alle drie de kommen beoordeeld door deze te doorlopen. Tijdens het tweede bezoek is de middelste en de rechter kom (gezien vanaf het strand kijkend naar het water met het restaurant in de rug) beoordeeld door deze te doorlopen.

Op basis van deze twee beoordelingen is geconstateerd dat de waterbodem geleidelijk afloopt en er geen plotselinge hoogte verschillen aanwezig zijn.

Wel is tijdens beide bezoeken gebleken dat de drijflijn los is en hiermee de zwemzone niet optisch scheidt.



Onderwerp	Constatering
Informatieborden aanwezig.	Aantal informatieborden: 5 stuks.
Instap zwemzone.	Instap vanaf strand/gras.
Visuele verontreiniging.	n.v.t.
Toiletvoorziening aanwezig.	Ja, echter de toiletvoorzieningen waren niet toegankelijk.
Dierlijke uitwerpselen.	n.v.t.
Dieren aanwezig.	Honden (sporen) aangetroffen.
Waterplanten binnen de zwemzone.	Riet.
Waterplanten buiten de zwemzone.	Geen.
Speelvoorzieningen.	Er zijn geen speelvoorzieningen aangetroffen.
Afval aangetroffen.	n.v.t.
Overige.	n.v.t.

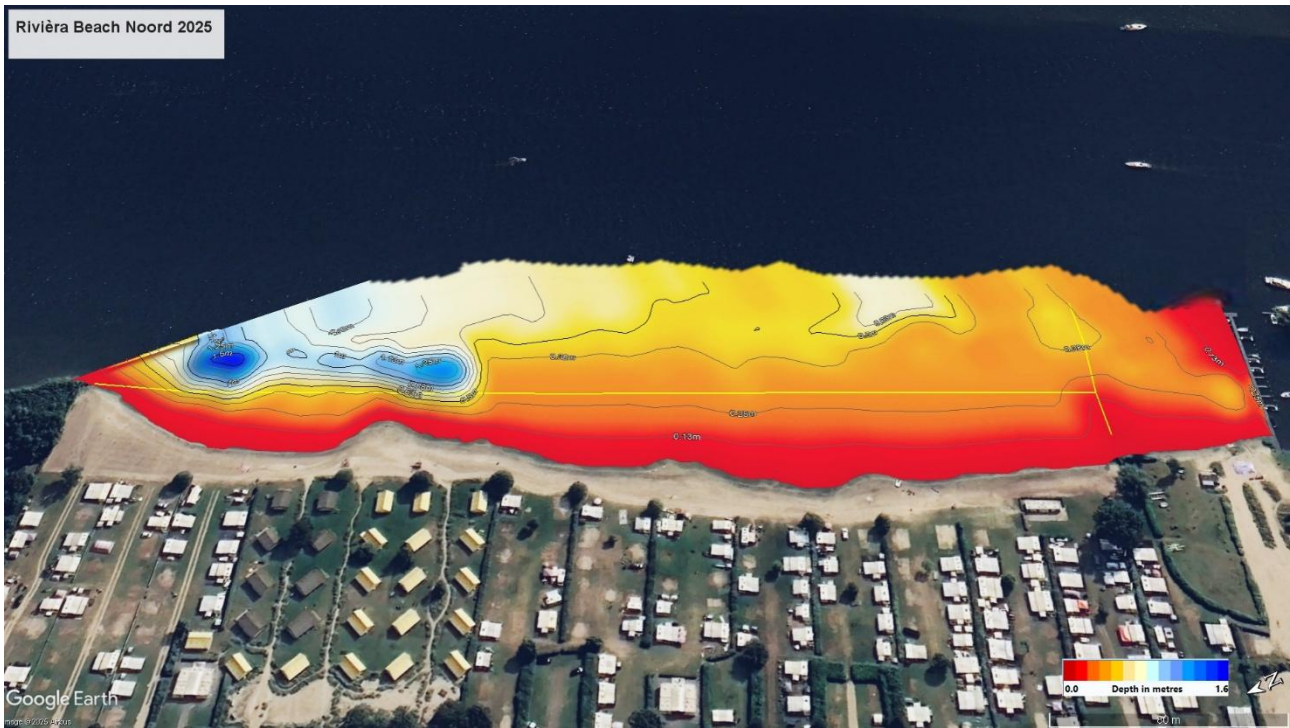


11.11 Rivièra Beach Noord

Veiligheidsonderzoek 2025	Rivièrabeach Noord, Dronten
Algemeen	
Eigenaar/beheerder	Europarcs Resort Zuiderzee
Situering en omschrijving	Ligging aan het Veluwemeer in de gemeente Dronten
Omgevingsfactoren	Gelegen langs de Veluwemeerdijk nabij jachthaven en in bosrijkgebied
Informatiebord	Vier infoborden aanwezig
Voorziening invaliden	Invalidetoiletten
Accommodatie	Recreatiepark, alleen toegankelijk voor gasten
Horeca	Paviljoen recreatiepark
Parkeergelegenheid	Voldoende aanwezig
Bereikbaar per openbaar vervoer	Ja
Lengte strand	420 meter
Zandstrand/ligweide	Zand
Surf, kitesurf en jetski mogelijkheid	Alleen surfen toegestaan buiten de zwemzone.
Waterkwaliteit	
Gedurende 4 jaar	Goed
Blauwalgen	Geen blauwalg gevoelig strand
Drijflijnen	
Volgens bebording	Aanwezig
Daadwerkelijk aanwezig	Enkele drijflijn op 70 meter
Afstand tot vaargeul	75 meter
Waterdiepte bij de drijflijn	40 cm
Onderwaterbodem	
Onderwatertalud	Geleidelijk aflopend
Soort	Zand
Toestand	Hard
Diktesliblaag	Niet aanwezig
Zwerfvuil/ stenen onder water	Diverse malen aangetroffen
Zwerfvuil op het strand/ligweide	Niet aangetroffen
Onderhoud strand	
Frezen/egaliseren	Wordt regelmatig uitgevoerd
Dikte reductielaag	Dik zandpakket
Inspectie	
Sanitair	Toiletgebouwen direct aan strand behorend bij camping
Afvalbakken	Voldoende aanwezig
Speelvoorzieningen	Beach volleybalnet, klimrekken en een kabelbaan
Overige voorzieningen	Alle faciliteiten die behoren bij een recreatiepark
Bebording	Waarschuwborden tegen verdrinkingsgevaar
Onveilige situatie(s)	Zwemzone dicht bij de vaargeul/ bootjes in de zwemzone.
Onhygiënische situatie(s)	Veel watervogels in de zwemzone en op het strand
Opmerkingen/bijzonderheden	Stranden Noordoost en Zuidwest gescheiden door jachthaven
Beoordeling uitgevoerd onderhoud en dagelijks beheer	Algemeen onderhoud strand is goed te noemen. Inspectie strand/water wordt regelmatig uitgevoerd.
Advies/opmerkingen	
	Veel knobbelzwanen in de zwemzone waargenomen. Er meren ook veel boten aan in de zwemzone. Uitwerpselen van watervogels vaker op ruimen. Veel puin onder het wateroppervlak, advies dit op te ruimen.




Rivièra Beach Noord 2025





11.12 Rivière Beach Zuid


Veiligheidsonderzoek 2025	Rivièrebeach Zuid, Dronten
Algemeen	
Eigenaar/beheerder	Europarcs Resort Zuiderzee
Situering en omschrijving	Ligging aan het Veluwemeer in de gemeente Dronten
Omgevingsfactoren	Gelegen langs de Veluwemeerdijk nabij jachthaven en in bosrijkgebied
Informatiebord	4 Infoborden
Voorziening invaliden	Invalidetoiletten
Accommodatie	Recreatiepark, alleen toegankelijk voor gasten.
Horeca	Paviljoen recreatiepark
Parkeergelegenheid	Voldoende aanwezig
Bereikbaar per openbaar vervoer	Ja
Lengte strand	308 meter
Zandstrand/ligweide	Zand
Surf, kitesurf en jetski mogelijkheid	Alleen surfen toegestaan buiten de drijflijnen
Waterkwaliteit	
Gedurende 4 jaar	Uitstekend
Blauwalgen	Geen blauwalg gevoelig strand
Drijflijnen	
Volgens bebording	Aanwezig
Daadwerkelijk aanwezig	Twee drijflijnen op 50/80 meter
Afstand tot vaargeul	75 meter
Waterdiepte bij de drijflijn	60 cm
Onderwaterbodem	
Onderwatertalud	Geleidelijk aflopend
Soort	Zand
Toestand	Hard
Diktesliblaag	Niet aanwezig
Zwerfvuil/ stenen onder water	Niet aangetroffen
Zwerfvuil op het strand/ligweide	Niet aangetroffen
Onderhoud strand	
Frezen/egaliseren	Wordt regelmatig uitgevoerd
Dikte reductielaag	1 cm zwart/grijs
Inspectie	
Sanitair	Toiletgebouwen direct aan strand behorend bij camping
Afvalbakken	Voldoende aanwezig
Speelvoorzieningen	Beach volleybalnet en klimrekken
Overige voorzieningen	Alle faciliteiten die behoren bij een recreatiepark
Bebording	Waarschuwborden tegen verdrinkingsgevaar
Onveilige situatie(s)	Zwemzone dicht bij de vaargeul
Onhygiënische situatie(s)	Niet aangetroffen
Opmerkingen/bijzonderheden	Stranden Noordoost en Zuidwest gescheiden door jachthaven
Beoordeling uitgevoerd onderhoud en dagelijks beheer	Algemeen onderhoud strand is goed te noemen. Inspectie strand/water wordt regelmatig uitgevoerd
Advies/opmerkingen	
	Onderwaterprofiel vertoont kuilvorming. In deze kuilen vormen zich Dikke sliblagen. Gedurende het zwemseizoen meren er zich meerdere bootjes aan, dit is niet toegestaan en dient voorkomen te worden.





11.13 Spijkvijver

Veiligheidsonderzoek 2025	Spijkvijver, Dronten
Algemeen	
Eigenaar/beheerde	Staatsbosbeheer
Situering en omschrijving	Een tweetal vennetjes gelegen in het midden van het Spijkbos in Biddinghuizen
Omgevingsfactoren	Bosrijke omgeving, in de buurt van Walibi en Randmeren
Informatiebord	Aanwezig
Voorziening invaliden	Niet aanwezig
Horeca	Niet aanwezig
Parkeergelegenheid	Voldoende aanwezig
Bereikbaar per openbaar vervoer	Niet bereikbaar
Lengte strand	Lengte 150 meter, breedte 40 meter
Zandstrand/ligweide	Zandstrand en ligweide
Surf, kitesurf en jetski mogelijkheid	Verboden
Waterkwaliteit	
Gedurende 4 jaar	Uitstekend
Blauwalgen	Geen blauwalg gevoelig strand
Drijflijnen	
Volgens bebording	Niet aanwezig
Daadwerkelijk aanwezig	Aanwezig
Afstand tot vaargeul	n.v.t
Waterdiepte bij de drijflijn	Onbekend
Onderwaterbodem	
Onderwatertalud	Zeer geleidelijk aflopend
Soort	Zand
Toestand	Hard
Diktesliblaag	Geen sliblaag aanwezig
Zwerfvuil/ stenen onder water	Niet aangetroffen
Zwerfvuil op het strand/ligweide	Niet aangetroffen
Onderhoud strand	
Frezen/egaliseren	Regelmatig Uitgevoerd
Dikte reductielaag	Niet aangetroffen zand
Inspectie	
Sanitair	Niet aanwezig
Afvalbakken	Niet aanwezig
Speelvoorzieningen	Niet aanwezig
Bebording	Informatie borden
Onveilige situatie(s)	Geen
Onhygiënische situatie(s)	Geen sanitaire voorzieningen, honden en paardenpoep op strand
Opmerkingen/bijzonderheden	2 vennetjes, waarvan één als zwemlocatie is aangewezen
Beoordeling uitgevoerd onderhoud en dagelijks beheer	Algemeen onderhoud strand is redelijk te noemen Inspectie strand/water wordt regelmatig uitgevoerd
Advies/opmerkingen	
	Parkeerplaats op 500 meter afstand. Bezoekers moeten redelijk ver lopen





11.14 Ellerstrand (Noord & Zuid)

Veiligheidsonderzoek 2025	Ellerstrand Noord & Zuid, Biddinghuizen
Algemeen	
Eigenaar/Beheerder	Gemeente Dronten
Situering en omschrijving	Gelegen aan het Veluwemeer in de gemeente Dronten nabij Elburg
Omgevingsfactoren	Aan de Veluwemeerdijk nabij Walibi en Lowlands terrein
Informatiebord	Aanwezig
Voorziening invaliden	Niet aanwezig
Accommodatie	Niet aanwezig
Horeca	Restaurant op loopafstand
Parkeergelegenheid	Betaald parkeren
Bereikbaar per openbaar vervoer	Op loopafstand
Lengte strand	Verschillende stranden inhammen in het midden jachthaven/camping
Zandstrand/ligweide	Zand en ligweide
Surf, kitesurf en jetski mogelijkheid	Verboden
Waterkwaliteit	
Gedurende 4 jaar	Uitstekend
Blauwalgen	Geen blauwalg gevoelig strand
Drijflijnen	
Volgens bebording	Aanwezig
Daadwerkelijk aanwezig	Geen drijflijnen meer aanwezig
Afstand tot vaargeul	Ongeveer 80 meter- naaktstrand ongeveer 150 meter
Onderwaterbodem	
Onderwatertalud	Geleidelijk aflopend
Soort	Zand
Toestand	Bij profiel 1 ligt een geul met een sliblaag van ongeveer 15 cm dikte
Diktesliblaag	Ongeveer 2 cm
Zwerfvuil/ stenen onder water	Niet aangetroffen
Zwerfvuil op het strand/ligweide	Niet aangetroffen
Onderhoud strand	
Frezen/egaliseren	Wordt regelmatig uitgevoerd
Dikte reductielaag	Grijs 1 cm
Inspectie	
Sanitair	De aanwezige toiletunits zijn allemaal vernield
Afvalbakken	Voldoende aanwezig
Speelvoorzieningen	Niet aanwezig
Overige voorzieningen	Hier en daar zitbankjes
Bebording	Infoborden
Onveilige situatie(s)	Zwemzone dicht bij vaargeul.
Onhygiënische situatie(s)	Ellerstrand Zuid veel watervogelpoep op strand, vooral van zwanen
Opmerkingen/bijzonderheden	Een gedeelte van Ellerstrand Noord is bestemd voor naaktrecreatie
Beoordeling uitgevoerd onderhoud en dagelijks beheer	Algemeen onderhoud strand is redelijk te noemen. Inspectie strand /water wordt regelmatig uitgevoerd.
Advies/opmerkingen	
	Nieuwe toiletten met douches plaatsen. Geadviseerd wordt om drijflijnen aan te brengen bij alle stranden i.v.m. motorbootjes en de vaargeul. Ervoor zorgen dat het strand niet verrast.



Ellerstrand Noord 2025



Ellerstrand Zuid 2025






11.15 Bremerbaaistrand

Veiligheidsonderzoek 2025	Bremerbaaistrand, Biddinghuizen
Algemeen	
Eigenaar/beheerder	Gemeente Dronten/Aquacentrum Bremerbergse Hoek
Situering en omschrijving	Gelegen aan het Veluwemeer nabij Biddinghuizen
Omgevingsfactoren	Achter Drinkwaterstation Bremerberg
Informatiebord	Aanwezig
Voorziening invaliden	Invalide toilet/parkeerplaatsen/toegang
Horeca	Restaurant
Parkeergelegenheid	Betaald parkeren/ niet altijd toereikend bij warme drukke dagen
Bereikbaar per openbaar vervoer	Bushalte op loopafstand/ fietspont naar Nunspeet
Lengte strand	310 meter
Zandstrand/ligweide	Beide
Surf, kitesurf en jetski mogelijkheid	Niet toegestaan
Waterkwaliteit	
Gedurende 4 jaar	Uitstekend
Blauwalg	Geen blauwalg gevoelig strand
Drijflijnen	
Volgens bebording	Aangegeven
Daadwerkelijk aanwezig	Aanwezig
Afstand tot vaargeul	200 meter
Onderwaterbodem	
Onderwatertalud	Geleidelijk
Soort	Zand
Toestand	Hard
Diktesliblaag	Niet aanwezig
Zwerfvuil/ stenen onder water	Niet aangetroffen
Zwerfvuil op het strand/ligweide	Niet aangetroffen
Onderhoud strand	
Frezen/egaliseren	Regelmatig uitgevoerd
Dikte reductielaag	Dik zandpakket
Inspectie	
Sanitair	In het midden grote toilet unit/Invalidetoilet/Douche
Afvalbakken	Voldoende aanwezig
Speelvoorzieningen	Speeleiland
Overige voorzieningen	Pier van 160 meter lengte met tribune/ lange zitbank/ fiets veerpont
Onveilige situatie(s)	Niet aangetroffen
Onhygiënische situatie(s)	Niet aangetroffen
Opmerkingen/bijzonderheden	Ieder jaar spoelt enorm veel zand van het strand weg
Beoordeling uitgevoerd onderhoud en dagelijks beheer	Algemeen onderhoud strand is goed te noemen. Inspectie strand/ water wordt dagelijks uitgevoerd
Advies/opmerkingen	
	Zandstrand wordt door afkalving en stroming steeds kleiner Eikenprocessierups goed blijven monitoren.



Bremerbaaistrand 2025





11.16 Harderstrand (Noord & Zuid)


Veiligheidsonderzoek 2025	Harderstrand (Noord & Zuid), Biddinghuizen
Algemeen	
Eigenaar/ beheerder	Eigenaar gemeente Dronten/ beheerder Flevostrand bv
Situering en omschrijving	Gelegen aan het Veluwemeer in gemeente Dronten nabij Harderwijk
Omgevingsfactoren	Ligging langs de Veluwemeerdijk
Informatiebord	Aanwezig
Voorziening invaliden	Niet aanwezig
Horeca	Strand Noord, snackwagen op 200 meter afstand.
Parkeergelegenheid	Zuid: Betaald parkeren Noord: vrij parkeren
Bereikbaar per openbaar vervoer	Bushalte binnen loopafstand
Lengte strand	Noord, circa 360 meter. Zuid, circa 450 meter
Zandstrand/ligweide	Zandstrand
Surf, kitesurf en jetski mogelijkheid	Verboden binnen de zwemzone
Waterkwaliteit	
Gedurende 4 jaar	Goed
Blauwalgen	Geen blauwalg gevoelig strand
Drijflijnen	
Volgens bebording	Niet aangegeven
Daadwerkelijk aanwezig	Niet aanwezig
Afstand tot vaargeul	Noord vanaf strand 400 meter. Zuid vanaf strand 650 meter
Waterdiepte bij de drijflijn	N.v.t
Onderwaterbodem	
Onderwatertalud	Geleidelijk
Soort	Zand/grind
Toestand	Hard
Diktesliblaag	0,5 cm
Zwerfvuil/ stenen onder water	Harderstrand Zuid, stenen in het water.
Zwerfvuil op het strand/ligweide	Niet aangetroffen
Onderhoud strand	
Frezen/egaliseren	Regelmatig uitgevoerd
Dikte reductielaag	2 cm zwart/grijs
Inspectie	
Sanitair	Toilet units, strand Zuid met douche, Noord geen douche
Afvalbakken	Voldoende aanwezig
Speelvoorzieningen	Afwezig
Onveilige situatie(s)	Kuilen en gaten op strand Zuid
Onhygiënische situatie(s)	Regelmatig uitwerpselen langs de vloedlijn.
Opmerkingen/bijzonderheden	Reddingsbrigade station naast Harderstrand Zuid
Beoordeling uitgevoerd onderhoud en dagelijks beheer	Algemeen onderhoud strand is goed te noemen Inspectie water wordt niet regelmatig uitgevoerd
Advies/opmerkingen	
	Drijflijnen aanbrengen, Vloedlijn opnieuw egaliseren, Zwerfvuil en vogelpoep op het strand regelmatig verwijderen.



Harderstrand Noord 2025




Harderstrand Zuid 2025





11.17 Woldstrand


Veiligheidsonderzoek 2025	Woldstrand
Algemeen	
Eigenaar/beheerder	Gemeente Zeewolde
Situering en omschrijving	Strand gelegen aan het Wolderwijd/Nulderneauw
Omgevingsfactoren	Strand gelegen aan de rand van Zeewolde naast de jachthaven
Informatiebord	Aanwezig
Voorziening invaliden	Toiletvoorziening voor invaliden
Horeca	Kiosk en Restaurant
Parkeergelegenheid	Ruim voldoende aanwezig
Bereikbaar per openbaar vervoer	Bushalte op enige loopafstand
Lengte strand	Ongeveer 800 m totaal. Strand bestaat uit 4 delen
Zandstrand/ligweide	Zand en ligweide
Surf, kitesurf en jetski mogelijkheid	Alleen buiten drijflijnen surfen toegestaan
Waterkwaliteit	
Gedurende 4 jaar	Goed
Blauwalg	Geen blauwalg gevoelig strand
Drijflijnen	
Volgens bebording	Aangegeven, gedeelte van stranden voorzien van drijflijnen.
Daadwerkelijk aanwezig	Zwemzone ongeveer 400 meter bij flats voorzien van drijflijnen
Afstand tot vaargeul	Circa 150 m
Waterdiepte bij de drijflijn	90 cm
Onderwaterbodem	
Onderwatertalud	Geleidelijk
Soort	Zand
Toestand	Hard
Diktesliblaag	Niet aangetroffen
Zwerfvuil/ stenen onder water	Niet aangetroffen
Zwerfvuil op het strand/ligweide	Niet aangetroffen
Onderhoud strand	
Frezen/egaliseren	Regelmatig uitgevoerd
Dikte reductielaag	Reductie laag op 2 cm, licht grijs
Inspectie	
Sanitair	2 Toiletunits met douches
Afvalbakken	Voldoende aanwezig
Speelvoorzieningen	Diverse speelvoorzieningen verspreid over de stranden
Overige voorzieningen	Honden uitlaatgedeelte
Bebording	Surfen niet binnen drijflijnen en honden verboden
Onveilige situatie(s)	Gedeelte met drijflijnen en gedeelte zonder
Onhygiënische situatie(s)	's Avonds veel zwanen en andere watervogels op strand
Opmerkingen/bijzonderheden	Geen bijzonderheden
Beoordeling uitgevoerd onderhoud en dagelijks beheer	Algemeen onderhoud strand is goed te noemen. Inspectie strand/ water wordt regelmatig uitgevoerd
Advies/opmerkingen	
	Alert wezen op eikenprocessierups. Veel kuilen op het kinderstrand, strand regelmatig egaliseren.





11.18 RCN strand

Veiligheidsonderzoek 2025	RCN strand Zeewolde
Algemeen	
Eigenaar/beheerder	Eigenaar RCN camping
Situering en omschrijving	Gelegen direct aan het Nulder nauw, langs de Nulderdijk in Horsterwoldbos
Omgevingsfactoren	Nabij dorp Zeewolde, naast jachthaven en camping RCN
Informatiebord	Aanwezig
Voorziening invaliden	Aanwezig bij restaurant
Accommodatie	Camping en Jachthaven
Horeca	Restaurant op dijk
Parkeergelegenheid	Terrein camping
Bereikbaar per openbaar vervoer	Op loopafstand
Lengte strand	Klein strand van 65 meter en groot strand van 200 meter
Zandstrand/ligweide	Zandstrand en Ligweide
Surf, kitesurf en jetski mogelijkheid	Alleen buiten de zwemzone
Waterkwaliteit	
Gedurende 4 jaar	Slecht
Blauwalgen	Geen blauwalg gevoelig strand
Drijflijnen	
Volgens bebording	Niet aanwezig
Daadwerkelijk aanwezig	Gedeelte van zwemzone voorzien van drijflijn
Afstand tot vaargeul	380 meter
Waterdiepte bij de drijflijn	50 cm
Onderwaterbodem	
Onderwatertalud	Geleidelijk aflopend
Soort	Zand
Toestand	Hard
Dikte sliblaag	Niet aanwezig
Zwerfvuil/ stenen onder water	Niet aangetroffen
Zwerfvuil op het strand/ligweide	Niet aangetroffen
Onderhoud strand	
Frezen/egaliseren	regelmatig
Dikte reductielaag	-
Inspectie	
Sanitair	Nabij het strand niet, wel op loopafstand bij het restaurant
Afvalbakken	Voldoende aanwezig
Speelvoorzieningen	Pannaveld, klimtoestellen en volleybalnet
Overige voorzieningen	Klein strandje speciaal voor honden
Bebording	Infoborden
Onveilige situatie(s)	Niet aangetroffen
Onhygiënische situatie(s)	Toiletten redelijk ver van het strand/ uitwerpselen langs de vloedlijn
Opmerkingen/bijzonderheden	Geen bijzonderheden
Beoordeling uitgevoerd onderhoud en dagelijks beheer	Algemeen onderhoud strand is goed te noemen. Inspectie strand en water wordt regelmatig uitgevoerd
Advies/opmerkingen	
	Strand regelmatig ontdoen van uitwerpselen langs de vloedlijn. Doorgaan met het goede beheer.



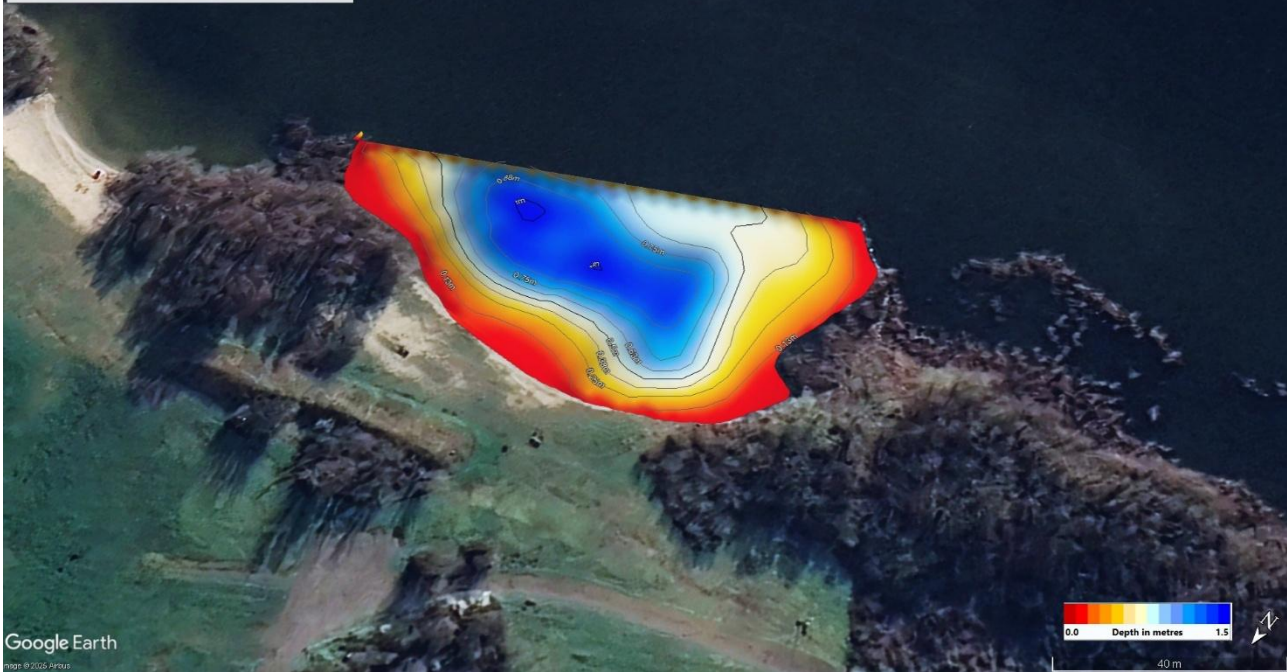


11.19 Erkemederstrand

Veiligheidsonderzoek 2025	Erkemederstrand, Zeewolde
Algemeen	
Eigenaar/beheerder	Erkemederstrand Camping Horeca Jachthaven & Dagrecreatie
Situering en omschrijving	Aan het Nulderdijck in de gemeente Zeewolde nabij Nijkerk
Omgevingsfactoren	Gelegen in bosrijke omgeving langs de Nulderdijk naast een jachthaven
Informatiebord	Aanwezig
Voorziening invaliden	Niet aanwezig
Horeca	Paviljoen "de Jutter" nabij jachthaven
Parkeergelegenheid	Betaald parkeren
Bereikbaar per openbaar vervoer	Niet bereikbaar
Lengte strand	Ongeveer 2.500 meter. Diverse strandjes (inhammen in rietkraag)
Zandstrand/ligweide	Beide
Surf, kitesurf en jetski mogelijkheid	Volgens bebording alleen buiten de drijflijnen
Waterkwaliteit	
Gedurende 4 jaar	Uitstekend
Blauwalgen	Blauwalg gevoelig strand
Drijflijnen	
Volgens bebording	Gedeeltelijk bij Jutterstrand/Hilstrand drijflijnen
Daadwerkelijk aanwezig	Alleen bij strandgedeelte nabij Camping/Paviljoen drijflijnen aanwezig
Afstand tot vaargeul	Ongeveer 300 meter
Waterdiepte bij de drijflijn	110 cm
Onderwaterbodem	
Onderwatertalud	Zeer geleidelijk
Soort	Zand
Toestand	Hard
Diktesliblaag	Op ongeveer 17 meter vanuit strand 2 cm slib
Zwerfvuil/ stenen onder water	Niet aangetroffen
Zwerfvuil op het strand/ligweide	Niet aangetroffen
Onderhoud strand	
Frezen/egaliseren	Regelmatig uitgevoerd
Dikte reductielaag	Licht grijs/zwart 5 cm
Inspectie	
Sanitair	Camping toilet units
Afvalbakken	Voldoende aanwezig
Speelvoorzieningen	Beachvoetbal veldje en volleybalnet
Overige voorzieningen	Hier en daar een bankje
Onveilige situatie(s)	Grootste gedeelte van de strandjes zijn niet voorzien van drijflijnen
Onhygiënische situatie(s)	Niet aangetroffen
Opmerkingen/bijzonderheden	Diverse strandjes voor verschillende doelgroepen (Hondenstrand).
Beoordeling uitgevoerd onderhoud en dagelijks beheer	Algemeen onderhoud stranden is goed te noemen. Inspectie wordt ook dagelijks uitgevoerd
Advies/opmerkingen	
	Regelmatig wier langs de vloedlijn verwijderen. Veel last van blauwalg. Blauwalg in de gaten houden tijdens mooi weer.



Erkemederstrand Evenementenstrand 2025



Erkemederstrand Jutter- en Hillstrand 2025





11.20 Laakse strand

Veiligheidsonderzoek 2025	Laakse strand, Zeewolde
Algemeen	
Eigenaar/beheerder	Staatsbosbeheer (Naaktstrand) / Landgoed Energy up (overig strand)
Situering en omschrijving	Ligging aan het Nijkerkernauw in de gemeente Zeewolde
Omgevingsfactoren	Gelegen in bosrijke omgeving ten westen van Nijkerkersluis
Informatiebord	Aanwezig
Voorziening invaliden	Niet aanwezig
Horeca	Niet aanwezig
Parkeergelegenheid	Betaald parkeren bij hoofdingang Camping " De Wielewaal "
Bereikbaar per openbaar vervoer	Niet bereikbaar
Lengte strand	Ongeveer 2.700 meter
Zandstrand/ligweide	Kleine zandstrandjes (inhammen) met ligweide
Surf, kitesurf en jetski mogelijkheid	Toegestaan volgens bebording buiten de drijflijnen
Waterkwaliteit	
Gedurende 4 jaar	Goed
Blauwalgen	Blauwalg gevoelig strand
Drijflijnen	
Volgens bebording	Niet aanwezig
Daadwerkelijk aanwezig	Nergens aanwezig
Afstand tot vaargeul	Ongeveer 200 meter
Waterdiepte bij de drijflijn	n.v.t.
Onderwaterbodem	
Onderwatertalud	Geleidelijk
Soort	Zand
Toestand	Hard
Diktesliblaag	In kuilen en geulen in het onderwatertalud is een dikke laag slib aanwezig
Zwerfvuil/ stenen onder water	Niet aangetroffen
Zwerfvuil op het strand/ligweide	Niet aangetroffen
Onderhoud strand	
Frezen/egaliseren	Niet uitgevoerd
Dikte reductielaag	5 cm
Inspectie	
Sanitair	Niet aanwezig
Afvalbakken	Niet aanwezig
Speelvoorzieningen	Niet aanwezig
Overige voorzieningen	Hier en daar picknick tafels en bankjes
Onveilige situatie(s)	Ontbreken van drijflijnen, vaargeul loopt dicht langs strand
Onhygiënische situatie(s)	Aangespoeld wier en blauwalg blijven soms te lang op de vloedlijn liggen
Opmerkingen/bijzonderheden	Gedeelte strand voor naaktrecreatie. Strand kleine inhammen (strandjes)
Beoordeling uitgevoerd onderhoud en dagelijks beheer	Algemeen onderhoud naaktstrand is slecht te noemen. Het onderhoud van de Wielewaal is goed te noemen. Inspectie strand/ water wordt niet regelmatig uitgevoerd
Advies/opmerkingen	
	Naaktstrandgedeelte beter onderhouden, strandjes groeien dicht Inhammen waar de vaargeul dicht langs loopt voorzien van drijflijnen.



Laakse Strand 2025



Laakse Strand Energy Up 2025






11.21 Beachstrand Eemhof

Veiligheidsonderzoek 2025	Beachstrand Eemhof, Zeewolde
Algemeen	
Eigenaar/beheerder	Jachthaven Marina Eemhof
Situering en omschrijving	Gelegen aan het Nijkerkernauw in gemeente Zeewolde
Omgevingsfactoren	Naast jachthaven Marina De Eemhof, direct achter Bungalowpark "De Eemhof"
Informatiebord	Twee borden aanwezig
Voorziening invaliden	Geen voorzieningen
Accommodatie	Surfschool
Horeca	Beach restaurant
Parkeergelegenheid	Betaald parkeren
Bereikbaar per openbaar vervoer	Bereikbaar
Lengte strand	Nog niet gemeten
Zandstrand/ligweide	Zandstrand/Ligweide
Surf, kitesurf en jetski mogelijkheid	Surfen en kanovaren bij strand toegestaan
Waterkwaliteit	
Gedurende 4 jaar	Aanvaardbaar
Algen	Blauwalg gevoelig strand
Drijflijnen	
Volgens bebording	Aanwezig, alleen bij twee strandkommen, fysieke scheiding met Eemmeer
Daadwerkelijk aanwezig	Aanwezig
Afstand tot vaargeul	500 meter
Waterdiepte bij de drijflijn	N.v.t.
Onderwaterbodem	
Onderwatertalud	Geleidelijk
Soort	Zandstrand
Toestand	Hard
Dikte sliblaag	Niet aanwezig
Zwerfvuil/ stenen onder water	Hier en daar
Zwerfvuil op het strand/ligweide	Hier en daar
Onderhoud strand	
Frezen/egaliseren	Regelmatig uitgevoerd
Dikte reductielaag	Geen gegevens
Inspectie	
Sanitair	Toiletten bij Beachrestaurant
Afvalbakken	Geen afvalbakken bij het strand aanwezig
Speelvoorzieningen	Beachvolleybal veldje
Overige voorzieningen	Verhuur kano's en surfplanken/Camping op het strand gedeelte
Bebording	Aanwezig
Onveilige situatie(s)	Surfen en kanovaren bij strand toegestaan
Onhygiënische situatie(s)	Geen prullenbakken/toiletten ver weg van de twee buitenste stranden
Opmerkingen/bijzonderheden	Camping op strand/ligweide
Beoordeling uitgevoerd onderhoud en dagelijks beheer	Algemeen onderhoud strand is goed te noemen. Inspectie water wordt regelmatig uitgevoerd.
Advies/opmerkingen	
	Prullenbakken op het strand plaatsen. Strand regelmatig frezen/eggen. Aangespoeld wier regelmatig verwijderen. Toiletten en douches dicht bij het strand plaatsen. Scheiding aanbrengen tussen surfers/kano's en zwemmers. Doorgaan met het actieve beheer. Er zijn resultaten geboekt.



Beachstrand Eemhof 2025






11.22 Noorderplassenstrand

Veiligheidsonderzoek 2025	Noorderplassenstrand (Noorderplassen), Almere
Algemeen	
Eigenaar/beheerder	Gemeente Almere
Situering en omschrijving	Strand gelegen aan de zuidelijke oever van de Noorderplassen
Omgevingsfactoren	Ligging nabij natuurgebied de Lepelaarsplassen
Informatiebord	Aanwezig
Voorziening invaliden	Niet aanwezig
Horeca	Niet aanwezig
Parkeergelegenheid	Voldoende aanwezig
Bereikbaar per openbaar vervoer	Bushalte op enige afstand
Lengte strand	Circa 105 meter
Zandstrand/ligweide	Beide
Surf, kitesurf en jetski mogelijkheid	Surfen toegestaan (niet in de zwemzone), jetski/kitesurf verboden
Waterkwaliteit	
Gedurende 4 jaar	Uitstekend
Blauwalg	Blauwalg gevoelig strand
Drijflijnen	
Volgens bebording	Aanwezig
Daadwerkelijk aanwezig	Aanwezig
Afstand tot vaargeul	N.v.t
Waterdiepte bij de drijflijn	Circa 1 meter
Onderwaterbodem	
Onderwatertalud	Geleidelijk tot drijflijn, daarna direct steiler
Soort	Zand
Toestand	Hard
Diktesliblaag	Geen sliblaag aangetroffen
Zwerfvuil/ stenen onder water	Niet aangetroffen
Zwerfvuil op het strand/ligweide	Niet aangetroffen
Onderhoud strand	
Frezen/egaliseren	Regelmatig
Dikte reductielaag	2 cm, licht grijs/zwart
Inspectie	
Sanitair	Toilet unit met douche
Afvalbakken	Voldoende aanwezig
Speelvoorzieningen	Niet aanwezig
Overige voorzieningen	Niet aangetroffen
Bebording	Verboden voor honden, verboden voor jetski
Onveilige situatie(s)	Niet aangetroffen
Onhygiënische situatie(s)	Niet aangetroffen
Opmerkingen/bijzonderheden	Het strand bestaat uit twee delen één ervan is bestemd voor surfers
Beoordeling uitgevoerd onderhoud en dagelijks beheer	Algemeen onderhoud strand is goed te noemen. Inspectie strand/water wordt regelmatig uitgevoerd
Advies/opmerkingen	
	Regelmatiger egaliseren. Parkeerplaats regelmatig ontdoen van afval.



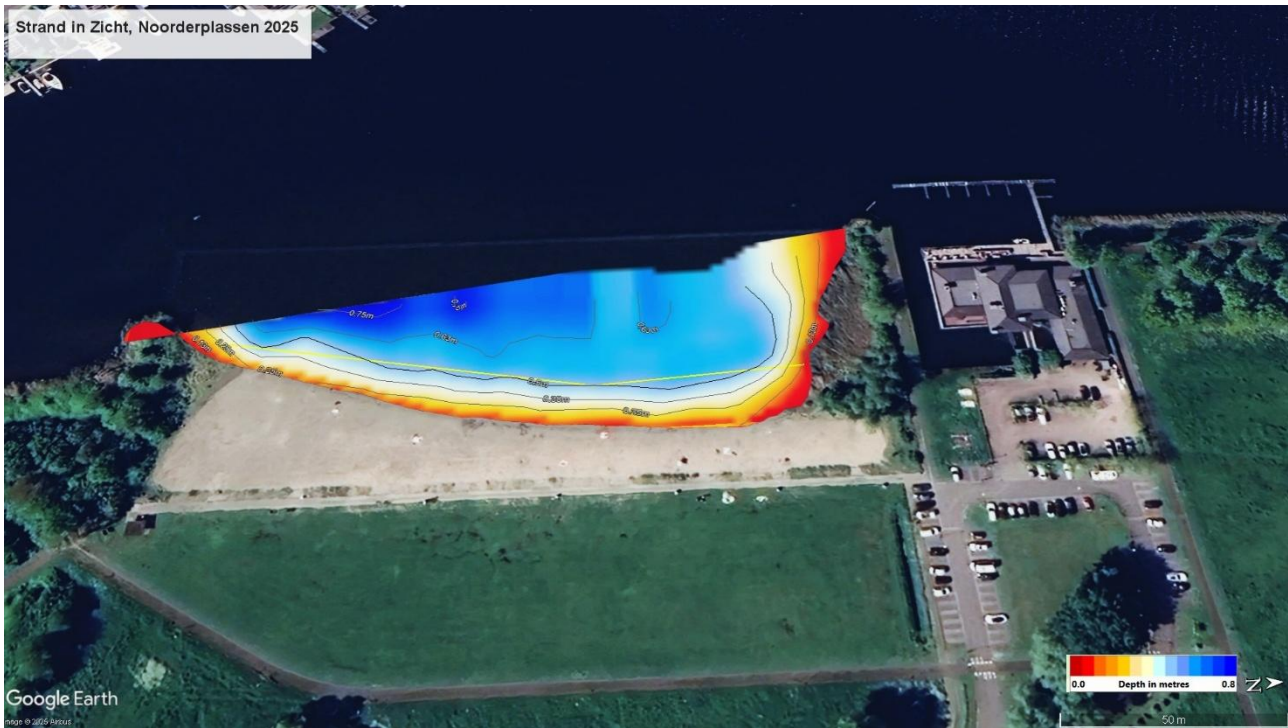
Noorderplassenstrand 2025





11.23 Strand in Zicht


Veiligheidsonderzoek 2025	Strand in Zicht (Noorderplassen), Almere
Algemeen	
Eigenaar/beheerder	Gemeente Almere
Situering en omschrijving	Strand gelegen aan zuidoever Noorderplassen
Omgevingsfactoren	Ligging tegenover woonwijk in Noorderplassengebied
Informatiebord	Aanwezig
Voorziening invaliden	Niet aanwezig
Horeca	Restaurant "Boat House"
Parkeergelegenheid	Voldoende plaatsen
Bereikbaar per openbaar vervoer	Op enige loopafstand bushalte
Lengte strand	Circa 185 meter
Zandstrand/ligweide	Zandstrand en ligweide
Surf, kitesurf en jetski mogelijkheid	Binnen de drijflijnen niet toegestaan
Waterkwaliteit	
Gedurende 4 jaar	Uitstekend
Blauwalgen	Blauwalg gevoelig strand
Drijflijnen	
Volgens bebording	Aanwezig
Daadwerkelijk aanwezig	Aanwezig
Afstand tot vaargeul	N.v.t
Waterdiepte bij de drijflijn	Circa 85 cm
Onderwaterbodem	
Onderwatertalud	Geleidelijk tot 25 m, daarna direct steiler
Soort	Zand
Toestand	Hard
Diktesliblaag	Geen slib aangetroffen
Zwerfvuil/ stenen onder water	Niet aangetroffen
Zwerfvuil op het strand/ligweide	Niet aangetroffen
Onderhoud strand	
Frezen/egaliseren	Kan regelmatig
Dikte reductielaag	Op 1 cm, donkergrijs
Inspectie	
Sanitair	Toilet unit met douche
Afvalbakken	Voldoende aanwezig
Speelvoorzieningen	Niet aanwezig
Bebording	Alleen infoborden
Onveilige situatie(s)	Niet aangetroffen
Onhygiënische situatie(s)	Veel kuilen in het zand
Opmerkingen/bijzonderheden	Geen
Beoordeling uitgevoerd onderhoud en dagelijks beheer	Algemeen onderhoud strand is goed te noemen. Inspectie strand/ water wordt regelmatig uitgevoerd
Advies/opmerkingen	
	Fietsrekken plaatsen, staan nu tegen toiletgebouw. Strand regelmatig egaliseren en wier blijven opruimen langs vloedlijn.





11.24 Stedenwijkstrand


Veiligheidsonderzoek 2025	Stedewijkstrand 't Weerwater, Almere
Algemeen	
Eigenaar/beheerder	Gemeente Almere
Situering en omschrijving	Klein strandje aan de plas 't Weerwater nabij woonwijk
Omgevingsfactoren	Gelegen aan rand van woonwijk, naast woonflat
Informatiebord	Aanwezig
Voorziening invaliden	Ja, toegangsvlonder met rolstoel op- en afrit
Horeca	Niet aanwezig
Parkeergelegenheid	Parkeren in de wijken
Bereikbaar per openbaar vervoer	Bushalte in de buurt
Lengte strand	Circa 100 m
Zandstrand/ligweide	Zandstrand en ligweide
Surf, kitesurf en jetski mogelijkheid	Niet toegestaan
Waterkwaliteit	
Gedurende 4 jaar	Goed
Blauwalgen	Blauwalg gevoelig strand
Drijflijnen	
Volgens bebording	Aanwezig
Daadwerkelijk aanwezig	Aanwezig
Afstand tot vaargeul	N.v.t
Waterdiepte bij de drijflijn	80 cm
Onderwaterbodem	
Onderwatertalud	Geleidelijk tot 13 meter, daarna snel steiler
Soort	Zandstrand
Toestand	Hard
Diktesliblaag	Geen slib aangetroffen
Zwerfvuil/ stenen onder water	Niet aangetroffen
Zwerfvuil op het strand/ligweide	Niet aangetroffen
Onderhoud strand	
Frezen/egaliseren	Uitgevoerd
Dikte reductielaag	1 cm donkergrijs/zwart
Inspectie	
Sanitair	Aanwezig
Afvalbakken	Voldoende aanwezig
Speelvoorzieningen	Niet aanwezig
Overige voorzieningen	Niet aanwezig
Bebording	Verboden voor honden
Onveilige situatie(s)	Geen
Onhygiënische situatie(s)	Rottend wier en vogeluitwerpselen op strand
Opmerkingen/bijzonderheden	Klein, geheel met hek omheind strandje
Beoordeling uitgevoerd onderhoud en dagelijks beheer	Algemeen onderhoud strand is redelijk te noemen. Inspectie strand water wordt regelmatig uitgevoerd
Advies/opmerkingen	
	Regelmatiger wier bij vloedlijn verwijderen Regelmatig veel vogeluitwerpselen op strand Gebruik strand door knobbelzwanen. Uitwerpselen van watervogels verwijderen. Strand word weinig tot niet gebruikt.





11.25 Lumièrestrand

Veiligheidsonderzoek 2025	Lumièrestrand 't Weerwater
Algemeen	
Eigenaar / beheerder	Gemeente Almere
Situering en omschrijving	Gelegen aan de rand van de Filmwijk aan het Weerwater in Almerestad
Omgevingsfactoren	Eén van de 3 stranden aan de grote plas 't Weerwater
Informatiebord	Aanwezig
Voorziening invaliden	Geen voorzieningen aanwezig
Horeca	Niet aanwezig
Parkeergelegenheid	Parkeren in woonwijken
Bereikbaar per openbaar vervoer	Bushalte op loopafstand
Lengte strand	Circa 150 meter
Zandstrand/ligweide	Zandstrand en ligweide
Surf, kitesurf en jetski mogelijkheid	Jetski verboden en surfen binnen drijflijnen verboden
Waterkwaliteit	
Gedurende 4 jaar	Uitstekend
Blauwalgen	Incidenteel overlast van blauwalgen
Drijflijnen	
Volgens bebording	Aanwezig
Daadwerkelijk aanwezig	Aanwezig
Afstand tot vaargeul	100 cm
Onderwaterbodem	
Onderwatertalud	Eerste 15 meter geleidelijk daarna snel aflopend
Soort	Zand
Toestand	Hard
Diktesliblaag	Geen slib aangetroffen
Zwerfvuil/ stenen onder water	Niet aangetroffen
Zwerfvuil op het strand/ligweide	Niet aangetroffen
Onderhoud strand	
Frezen/egaliseren	Wordt regelmatig uitgevoerd
Dikte reductielaag	1 cm lichtgrijs/zwart
Inspectie	
Sanitair	Toilet unit met douche
Afvalbakken	Voldoende aanwezig
Speelvoorzieningen	Diverse speeltoestellen aanwezig
Overige voorzieningen	Fietsrekken
Bebording	Alleen infobord
Onveilige situatie(s)	Niet aangetroffen
Onhygiënische situatie(s)	Soms blijft wier in de hoeken te lang liggen en gaat rotten.
Opmerkingen/bijzonderheden	Strand aan rand woonwijk, bereikbaar via fiets/wandelpaden
Beoordeling uitgevoerd onderhoud en dagelijks beheer	Algemeen onderhoud strand is goed te noemen. Inspectie strand en water wordt regelmatig uitgevoerd.
Advies/opmerkingen	
	Regelmatig aangespoeld wier verwijderen en strand egaliseren (kuilen) Eikenbomen bij strand regelmatig controleren op Eikenprocesierups. Afgelopen seizoen veel last gehad van blauwalg.



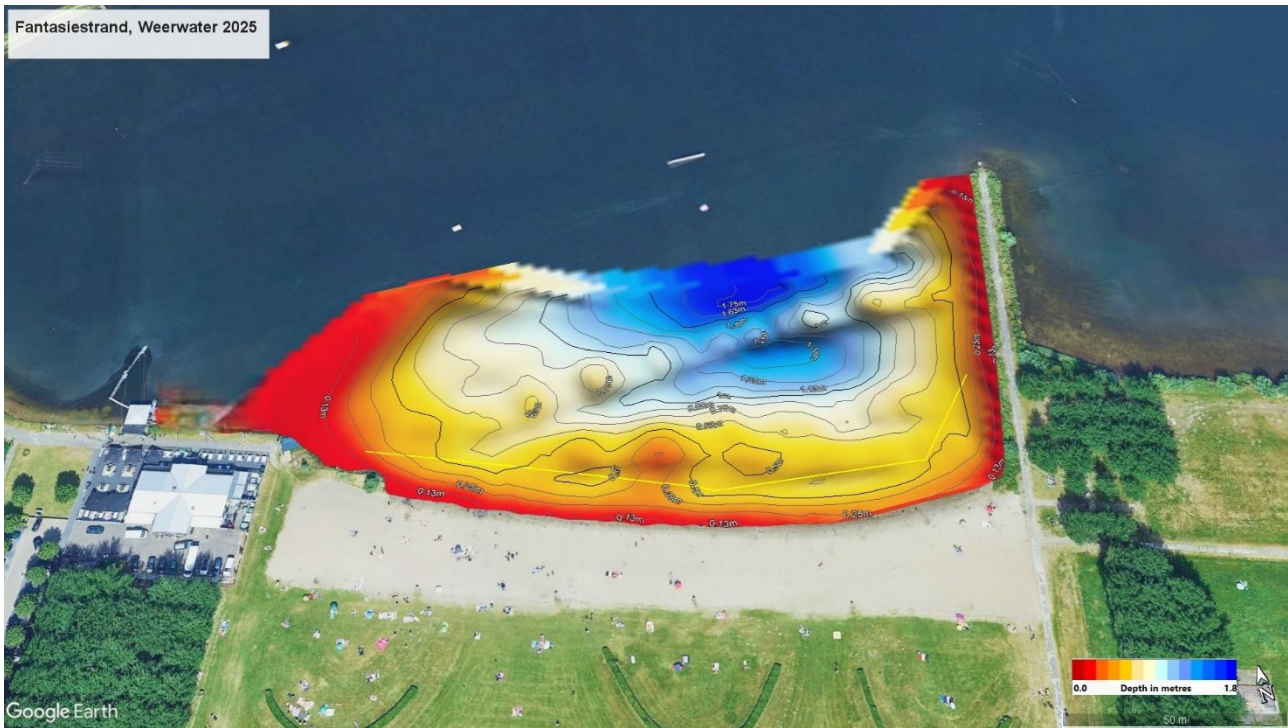


11.26 Fantasiestrand

Veiligheidsonderzoek 2025	Fantasiestrand 't Weerwater, Almere
Algemeen	
Eigenaar/beheerder	Gemeente Almere
Situering en omschrijving	Gelegen aan de zuidkant van het Weerwater
Omgevingsfactoren	Vlakbij de op- en afrit A-6 en dicht bij het busstation
Informatiebord	Aanwezig
Voorziening invaliden	Invalide toilet aanwezig
Horeca	Restaurant bij strand en op loopafstand van Mac Donalds
Parkeergelegenheid	Voldoende aanwezig
Bereikbaar per openbaar vervoer	Busstation op loopafstand
Lengte strand	Circa 175 meter
Zandstrand/ligweide	Beide
Surf, kitesurf en jetski mogelijkheid	Surfen en Waterskiën alleen buiten verdrijflijn, jetski verboden
Waterkwaliteit	
Gedurende 4 jaar	Uitstekend
Blauwalgen	Geen blauwalg gevoelig strand
Drijflijnen	
Volgens bebording	Aanwezig
Daadwerkelijk aanwezig	2 Drijflijnen (waaronder één verdrijvingslijn t.b.v. waterskibaan)
Afstand tot vaargeul	Kabelbaan, afstand eerste drijflijn over breedte zwemzone 5/25 meter
Waterdiepte bij de drijflijn	100 cm
Onderwaterbodem	
Onderwatertalud	Geleidelijk aflopend
Soort	Zand
Toestand	Hard
Diktesliblaag	Geen slib aangetroffen
Zwerfvuil/ stenen onder water	Hier en daar
Zwerfvuil op het strand/ligweide	Aangetroffen
Onderhoud strand	
Frezen/egaliseren	Wordt regelmatig uitgevoerd
Dikte reductielaag	2 cm grijs/zwart
Inspectie	
Sanitair	Toilet unit
Afvalbakken	Voldoende aanwezig
Speelvoorzieningen	Niet aanwezig
Overige voorzieningen	Fietsrekken
Bebording	Infoborden en waarschuwborden waterskiërs
Onveilige situatie(s)	Achter buitenste drijflijn ligt op 30 meter afstand een water skischans. Nieuwe kabelbaan bij beginpunt 5 meter vanaf 1e en 2e drijflijn
Onhygiënische situatie(s)	Het toiletgebouw wordt weinig schoongemaakt.
Opmerkingen/bijzonderheden	Nieuwe weg aangelegd direct naast het strand
Beoordeling uitgevoerd onderhoud en dagelijks beheer	Algemeen onderhoud strand is goed te noemen. Inspectie strand en water wordt regelmatig uitgevoerd
Advies/opmerkingen	
	Regelmatig wier langs vloedlijn verwijderen en het strand egaliseren. Sanitaire voorziening regelmatig schoon maken.




Fantasiestrand, Weerwater 2025





11.27 Zwemstrand Almere


Veiligheidsonderzoek 2025	Zwemstrand Almere Haven
Algemeen	
Eigenaar/beheerder	Gemeente Almere
Situering en omschrijving	Gelegen aan het Gooimeer bij Almere Haven
Omgevingsfactoren	Ligging langs de dijk bij Almere Haven
Informatiebord	Aanwezig
Voorziening invaliden	Niet aanwezig
Accommodatie	Zandstrand, ligweide, paviljoen, speelweide en toiletgebouwen
Horeca	Strandpaviljoen
Parkeergelegenheid	Ruim voldoende aanwezig
Bereikbaar per openbaar vervoer	Bushalte op loopafstand
Lengte strand	Circa 350 meter
Zandstrand/ligweide	Beide
Surf, kitesurf en jetski mogelijkheid	Niet toegestaan in de zwemzone
Waterkwaliteit	
Gedurende 4 jaar	Uitstekend
Blauwalgen	Blauwalg gevoelig strand
Drijflijn	
Volgens bebording	Aangegeven
Daadwerkelijk aanwezig	Aanwezig
Afstand tot vaargeul	600 Meter
Waterdiepte bij de drijflijn	75 cm
Onderwaterbodem	
Onderwatertalud	Geleidelijk
Soort	Zand
Toestand	Hard
Diktesliblaag	Niet aanwezig
Zwerfvuil/ stenen onder water	Afwezig
Zwerfvuil op het strand/ligweide	Hier en daar aanwezig
Onderhoud strand	
Frezen/egaliseren	Regelmatig uitgevoerd
Dikte reductielaag	1 cm lichtgrijs
Inspectie	
Sanitair	Mogelijkheid bij strand Paviljoen.
Afvalbakken	Vaste prullenbakken, voldoende aanwezig
Speelvoorzieningen	Niet aanwezig
Overige voorzieningen	Fietsrekken
Onveilige situatie(s)	Niet aangetroffen
Onhygiënische situatie(s)	Wier langs de vloedlijn
Opmerkingen/bijzonderheden	Blauwalgschermen
Beoordeling uitgevoerd onderhoud en dagelijks beheer	Algemeen onderhoud strand is goed te noemen. Inspectie strand/water wordt regelmatig uitgevoerd
Advies/opmerkingen	
	Regelmatiger wier van de vloedlijn verwijderen Het advies is meerdere palen bij de drijflijn te plaatsen, zodat de drijflijn beter op zijn plek blijft. Prullenbakken vaker legen.





11.28 Surfstrand Almere


Veiligheidsonderzoek 2025	Surfstrand Almere Haven
Algemeen	
Eigenaar/beheerder	Gemeente Almere
Situering en omschrijving	Gelegen aan het Gooimeer bij Almere haven.
Omgevingsfactoren	Ligging langs de dijk Almere haven, dicht bij de woonwijken
Informatiebord	Aanwezig
Voorziening invaliden	Niet aanwezig
Accommodatie	Zandstrand en Surfschool
Horeca	Restaurant Beachclub Waterproof
Parkeergelegenheid	Parkeren boven op dijk
Bereikbaar per openbaar vervoer	Bushalte op loopafstand
Lengte strand	Circa 105 meter
Zandstrand/ligweide	Zandstrand
Surf, kitesurf en jetski mogelijkheid	Windsurfen toegestaan
Waterkwaliteit	
Gedurende 4 jaar	Uitstekend
Blauwalgen	Blauwalg gevoelig strand
Drijflijnen	
Volgens bebording	Niet aanwezig
Daadwerkelijk aanwezig	Niet aanwezig
Afstand tot vaargeul	200 Meter
Waterdiepte bij de drijflijn	N.v.t
Onderwaterbodem	
Onderwatertalud	Geleidelijk
Soort	Zand
Toestand	Zacht, grindig
Diktesliblaag	Niet aangetroffen
Zwerfvuil/ stenen onder water	Afwezig
Zwerfvuil op het strand/ligweide	Niet aangetroffen
Onderhoud strand	
Frezen/egaliseren	Wordt onregelmatig uitgevoerd
Dikte reductielaag	Dik zandpakket
Inspectie	
Sanitair	Bij Restaurant
Afvalbakken	Vaste prullenbakken
Speelvoorzieningen	Niet aanwezig
Overige voorzieningen	Fietsenrekken
Bebording	Infobord en gebodsbord Jetski /verbodsbord honden
Onveilige situatie(s)	Geen drijflijnen aanwezig
Onhygiënische situatie(s)	Wier langs de vloedlijn als het te lang blijft liggen
Opmerkingen/bijzonderheden	EHBO/Reddingsbrigade post bij strand
Beoordeling uitgevoerd onderhoud en dagelijks beheer	Algemeen onderhoud strand is goed te noemen. Inspectie strand en water wordt regelmatig uitgevoerd
Advies/opmerkingen	
	Drijflijnen plaatsen, als fysieke scheiding tussen zwemmers en surfers Regelmatiger wier van vloedlijn verwijderen. Bebording af en toe schoonmaken, vanwege graffiti.





11.29 Zilverstrand

Veiligheidsonderzoek 2025	Zilverstrand, Almere
Algemeen	
Eigenaar/beheerder	Staatsbosbeheer
Situering en omschrijving	Gelegen aan het Gooimeer naast de Hollandse brug (A27)
Omgevingsfactoren	Ligging langs de snelweg de A 27
Informatiebord	Aanwezig
Voorziening invaliden	Niet aanwezig
Accommodatie	Zandstrand en ligweide
Horeca	Niet aanwezig
Parkeergelegenheid	Bereikbaar per fiets of lopend, parkeerplaatsen op loopafstand
Bereikbaar per openbaar vervoer	Bushalte op loopafstand
Lengte strand	1200 Meter, waarvan 300 meter naaktstrand
Zandstrand/ligweide	Zandstrand en ligweide
Surf, kitesurf en jetski mogelijkheid	Binnen de drijflijnen niet toegestaan
Waterkwaliteit	
Gedurende 4 jaar	Uitstekend
Blauwalg	Blauwalg gevoelig strand
Drijflijnen	
Volgens bebording	Aanwezig
Daadwerkelijk aanwezig	Aanwezig
Afstand tot vaargeul	600 Meter
Waterdiepte bij de drijflijn	75/80 Cm
Onderwaterbodem	
Onderwatertalud	Zeer geleidelijk
Soort	Zand
Toestand	Hard
Diktesliblaag	N.v.t.
Zwerfvuil/ stenen onder water	Niet aanwezig
Zwerfvuil op het strand/ligweide	Niet aanwezig
Onderhoud strand	
Frezen/egaliseren	Regelmatiger uitvoeren
Dikte reductielaag	Dik zandpakket
Inspectie	
Sanitair	2 Toiletgebouwen
Afvalbakken	Grote containers, voldoende aanwezig
Speelvoorzieningen	Niet aanwezig
Overige voorzieningen	Fietsrekken
Onveilige situatie(s)	Niet aanwezig
Onhygiënische situatie(s)	Vogelpoep op strand
Opmerkingen/bijzonderheden	Geen bijzonderheden
Beoordeling uitgevoerd onderhoud en dagelijks beheer	Algemeen onderhoud stranden is slecht te noemen Inspectie strand/ water wordt regelmatig uitgevoerd
Advies/Opmerkingen	
	Regelmatig aangespoeld wier van de vloedlijn verwijderen. Groei Waterplanten in de zwemzone, indien nodig maaien Naaktgedeelte ontdoen van onkruid, bomen en gras. Toiletten openen tijdens zwemseizoen.





11.30 Almeerderstrand

Veiligheidsonderzoek 2025	Almeerderstrand, Almere
Algemeen	
Eigenaar/beheerder	Gemeente Almere
Situering en omschrijving	Gelegen aan het IJmeer naast de Hollandsebrug in de gemeente Almere
Omgevingsfactoren	Ligging langs de snelweg de A27
Informatiebord	Bij iedere toegangspad een infobord
Voorziening invaliden	Niet aanwezig
Accommodatie	Zandstrand en ligweiden
Horeca	Twee strandpaviljoens en exploitatie verhuur strandstoelen
Parkeergelegenheid	Voldoende aanwezig
Bereikbaar per openbaar vervoer	Op loopafstand
Lengte strand	1600 meter
Zandstrand/lichweide	Zandstrand en lichweiden
Surf, kitesurf en jetski mogelijkheid	Niet toegestaan binnen de drijflijnen
Waterkwaliteit	
Gedurende 4 jaar	Uitstekend
Algen	Blauwalg gevoelig strand
Drijflijnen	
Volgens bebording	Aanwezig
Daadwerkelijk aanwezig	Over de gehele lengte van het strand
Afstand tot vaargeul	Ongeveer 600 meter
Waterdiepte bij de drijflijn	Variërend i.v.m. reconstructie strand en nog her te schikken drijflijnen
Onderwaterbodem	
Onderwatertalud	Diepte verschillen na reconstructie
Soort	Zandstrand
Toestand	Hard
Diktesliblaag	Niet aangetroffen
Zwerfvuil/ stenen onder water	Niet aangetroffen
Zwerfvuil op het strand/lichweide	Hier en daar
Onderhoud strand	
Frezen/egaliseren	Vooraf tijdens en na evenementen
Dikte reductielaag	Dik zandpakket
Inspectie	
Sanitair	Meerdere toiletgebouwen met douches verdeeld over strand
Afvalbakken	Grote containers ruim voldoende aanwezig/staan te ver vanaf strand
Speelvoorzieningen	Speeltoestellen aanwezig nabij haven
Overige voorzieningen	EHBO/ reddingsbrigade post op strand
Onveilige situatie(s)	Niet aangetroffen
Onhygiënische situatie(s)	Poeltje bij scheiding hondenstrand/recreatiestrand
Opmerkingen/bijzonderheden	Gedeelte strand voor honden en naaktrecreatie aangewezen.
Beoordeling uitgevoerd onderhoud en dagelijks beheer	Algemeen onderhoud strand is goed te noemen Inspectie strand/water wordt niet altijd regelmatig uitgevoerd.
Advies/opmerkingen	
	Regelmatiger aangespoeld wier verwijderen. Zwerfvuil eerder verwijderen; blijft soms nog dagen liggen. Sanitaire voorziening regelmatig schoonmaken.





11.31 Havenstrand Markerwadden

Veiligheidsonderzoek 2025	Havenstrand Markerwadden, Lelystad
Algemeen	
Eigenaar/beheerder	Natuurmonumenten/ Beheerderspost bij Natuurhaven
Situering en omschrijving	Strand gelegen Haveneiland in het Markermeer in gemeente Lelystad
Omgevingsfactoren	Haveneiland is onderdeel van groep Natuureilanden de Markerwadden.
Informatiebord	Niet aanwezig
Voorziening invaliden	Aanwezig in het paviljoen
Accommodatie	Meerdere vakantiehuisjes
Horeca	Paviljoen
Parkeergelegenheid	n.v.t.
Bereikbaar per openbaar vervoer	Per veerboot en diverse charterscheppen te bereiken
Lengte strand	770 meter
Zandstrand/ligweide	Zandstrand
Surf, kitesurf en jetski mogelijkheid	Niet toegestaan
Waterkwaliteit	
Geurende 4 jaar	Uitstekend
Blauwalgen	Geen blauwalg gevoelig strand
Drijflijnen	
Volgens bebording	Niet aanwezig
Daadwerkelijk aanwezig	Niet aanwezig
Afstand tot vaargeul	Onbekend
Waterdiepte bij de drijflijn	n.v.t.
Onderwaterbodem	
Onderwatertalud	Onbekend
Soort	Zand
Toestand	Harde bodem
Zwerfvuil/ stenen onder water	Niet aangetroffen
Zwerfvuil op het strand/ligweide	Niet aangetroffen
Onderhoud strand	
Frezen/egaliseren	Niet regelmatig
Dikte reductielaag	Dik zandpakket
Inspectie	
Sanitair	Aanwezig in het paviljoen
Afvalbakken	Geen
Speelvoorzieningen	Geen
Overige voorzieningen	Geen
Bebording	Aanwezig
Onveilige situatie(s)	Boten in de zwemzone
Onhygiënische situatie(s)	Geen
Opmerkingen/bijzonderheden	Alleen met boot te bereiken.
Beoordeling uitgevoerd onderhoud en dagelijks beheer	Algemeen onderhoud strand is goed te noemen. Inspectie strand/ water wordt regelmatig uitgevoerd
Advies/opmerkingen	
	Strand kavelt snel af door golfslag. Drijflijn ontbreekt, advies is om deze te realiseren.






11.32 Lanterstrand

Veiligheidsonderzoek 2025	Lanterstrand (strand in aanleg), Zeewolde
Algemeen	
Eigenaar/beheerder	Gemeente Zeewolde
Situering en omschrijving	Strand gelegen ten noorden van Zeewolde bij Tulpeneiland aan het Wolderwijd
Omgevingsfactoren	Gelegen aan voet van de Zeewolderdijk naast Sluis Tulpeneiland
Informatiebord	n.v.t.
Voorziening invaliden	n.v.t.
Accommodatie	n.v.t.
Horeca	n.v.t.
Parkeergelegenheid	n.v.t.
Bereikbaar per openbaar vervoer	n.v.t.
Lengte strand	n.v.t.
Zandstrand/ligweide	Zandstrand
Surf, kitesurf en jetski mogelijkheid	Niet toegestaan
Waterkwaliteit	
Gedurende 4 jaar	n.v.t.
Blauwalgen	n.v.t.
Drijflijnen	
Volgens bebording	n.v.t.
Daadwerkelijk aanwezig	n.v.t.
Afstand tot vaargeul	n.v.t.
Waterdiepte bij de drijflijn	n.v.t.
Onderwaterbodem	
Onderwatertalud	Geleidelijk
Soort	Zand
Toestand	Harde bodem
Zwerfvuil/ stenen onder water	Niet aangetroffen
Zwerfvuil op het strand/ligweide	Niet aangetroffen
Onderhoud strand	
Frezen/egaliseren	n.v.t.
Dikte reductielaag	n.v.t.
Inspectie	
Sanitair	n.v.t.
Afvalbakken	Er zijn afvalbakken geplaatst
Speelvoorzieningen	n.v.t.
Overige voorzieningen	n.v.t.
Bebording	Geen
Onveilige situatie(s)	n.v.t.
Onhygiënische situatie(s)	Veel uitwerpselen van watervogels op het strand
Opmerkingen/bijzonderheden	Er wordt aan het fietspad gewerkt
Beoordeling uitgevoerd onderhoud en dagelijks beheer	n.v.t.
Advies/opmerkingen	
	Strand is nog een potentiële zwemwaterlocatie. Waterkwaliteit wordt al wel gemeten. Veel watervogels waargenomen in de zwemzone. Op de strekdam verblijft een kolonie kokmeeuwen en zwartkopmeeuwen. Er zijn pompen geplaatst ter bevordering van de waterkwaliteit.



Kandidaatlocatie Tulpeneland 2025



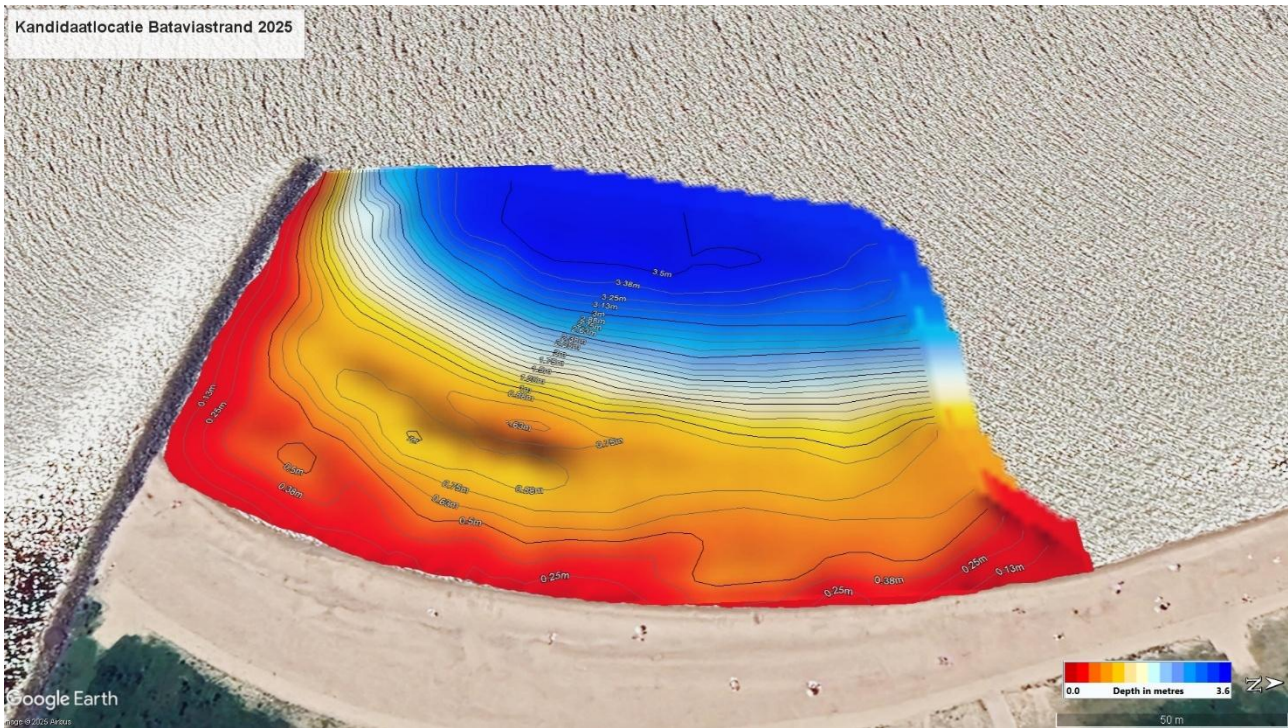


11.33 Bataviastrand

Veiligheidsonderzoek 2025	Bataviastrand (strand in aanleg), Lelystad
Algemeen	
Eigenaar/beheerder	Provincie Flevoland
Situering en omschrijving	Strand gelegen naast de N307 ten hoogte van de Houtribsluizen.
Omgevingsfactoren	Watersportstrand word opgesplitst
Informatiebord	n.v.t.
Voorziening invaliden	n.v.t.
Accommodatie	n.v.t.
Horeca	n.v.t.
Parkeergelegenheid	n.v.t.
Bereikbaar per openbaar vervoer	n.v.t.
Lengte strand	n.v.t.
Zandstrand/ligweide	Zandstrand
Surf, kitesurf en jetski mogelijkheid	Toegestaan
Waterkwaliteit	
Gedurende 4 jaar	n.v.t.
Blauwalgen	n.v.t.
Drijflijnen	
Volgens bebording	Aanwezig
Daadwerkelijk aanwezig	Aanwezig
Afstand tot vaargeul	Onbekend
Waterdiepte bij de drijflijn	Circa 1 meter
Onderwaterbodem	
Onderwatertalud	Redelijk stijl
Soort	Zand
Toestand	Harde bodem
Zwerfvuil/ stenen onder water	Niet aangetroffen
Zwerfvuil op het strand/ligweide	Niet aangetroffen
Onderhoud strand	
Frezen/egaliseren	n.v.t.
Dikte reductielaag	n.v.t.
Inspectie	
Sanitair	Mobiele toiletten
Afvalbakken	Er zijn afvalbakken geplaatst
Speelvoorzieningen	n.v.t.
Overige voorzieningen	n.v.t.
Bebording	2 Aanwezig
Onveilige situatie(s)	Watersporters
Onhygiënische situatie(s)	n.v.t.
Opmerkingen/bijzonderheden	Watersportstrand
Beoordeling uitgevoerd onderhoud en dagelijks beheer	n.v.t.
Advies/opmerkingen	
	Strand is nog een potentiële zwemwaterlocatie. Waterkwaliteit wordt al wel gemeten. Strand is ingedeeld voor zwemmers en watersporters. Indeling wordt door bezoekers niet nageleefd. Dit zorgt voor onveilige situaties. Advies om de zwemzone te wisselen met het watersport strand.



Kandidaatlocatie Bataviastrand 2025





"Zwemmen is leuk en gezond"

Een schoon
&
veilig zwemseizoen 2026